

Projekt

z dnia 12 października 2021 r.

Zatwierdzony przez

**UCHWAŁA NR XXXI/.../2021
RADY MIASTA I GMINY MARGONIN**

z dnia 19 października 2021 r.

**w sprawie: uchwalenia zmiany miejscowego planu zagospodarowania przestrzennego wsi Klotyldzin –
działka nr 51/6, 51/7, 51/41, 51/50**

Na podstawie art. 18 ust. 2 pkt 5 ustawy z dnia 8 marca 1990 r. o samorządzie gminnym (tekst jednolity: Dz. U. z 2021 roku, poz. 1372 ze zmianami) oraz art. 20 ust. 1 ustawy z dnia 27 marca 2003 r. o planowaniu i zagospodarowaniu przestrzennym (tekst jednolity: Dz. U. z 2021 roku, poz. 741 ze zmianami), Rada Miasta i Gminy Margonin uchwała, co następuje:

§ 1. 1. Uchwała się zmianę miejscowego planu zagospodarowania przestrzennego wsi Klotyldzin – działka nr 51/6, 51/7, 51/41, 51/50, po stwierdzeniu, że nie narusza ona ustaleń Studium uwarunkowań i kierunków zagospodarowania przestrzennego gminy Margonin, zwaną dalej planem.

2. Integralnymi częściami uchwały są:

- 1) rysunek zmiany planu, zwany dalej „rysunkiem”, zatytułowany „Zmiana miejscowego planu zagospodarowania przestrzennego wsi Klotyldzin – działka nr 51/6, 51/7, 51/41, 51/50” w skali 1 : 1000, stanowiący załącznik nr 1 do niniejszej uchwały;
- 2) rozstrzygnięcie Rady Miasta i Gminy Margonin w sprawie rozpatrzenia uwag wniesionych do projektu planu, stanowiące załącznik nr 2 do niniejszej uchwały;
- 3) rozstrzygnięcie o sposobie realizacji zapisanych w planie inwestycji z zakresu infrastruktury technicznej, które należą do zadań własnych gminy oraz zasady ich finansowania, stanowiące załącznik nr 3 do niniejszej uchwały;
- 4) dane przestrzenne, stanowiące załącznik nr 4 do niniejszej uchwały.

3. Granicę obszaru objętego planem przedstawia rysunek.

§ 2. Ilekroć w dalszych przepisach niniejszej uchwały mowa jest o:

- 1) **budynku pomocniczym** - należy przez to rozumieć budynek garażowy, budynek gospodarczy lub budynek garażowo-gospodarczy;
- 2) **dachu płaskim** - należy przez to rozumieć dach o kącie nachylenia połaci dachowych do 12°;
- 3) **dachu stromym** - należy przez to rozumieć dach dwu- lub wielospadowy o symetrycznym kącie nachylenia połaci dachowych od 30° do 45°;
- 4) **działce** - należy przez to rozumieć działkę budowlaną w rozumieniu przepisów o planowaniu i zagospodarowaniu przestrzennym;
- 5) **ogrodzeniu pełnym** - należy przez to rozumieć ogrodzenie, w którym powierzchnia ażurowa jest mniejsza niż 70%;
- 6) **nieprzekraczalnej linii zabudowy** - należy przez to rozumieć linię określającą dopuszczalną minimalną odległość ściany budynku i wiaty od linii rozgraniczającej terenu;
- 7) **tablicy informacyjnej** – należy przez to rozumieć element systemu informacji gminnej, informacji turystycznej, przyrodniczej lub edukacji ekologicznej.

§ 3. Na obszarze objętym planem ustala się następujące przeznaczenie terenów:

- 1) teren zabudowy mieszkaniowej jednorodzinnej, oznaczony na rysunku symbolem **MN**;
- 2) teren zabudowy mieszkaniowej jednorodzinnej lub zabudowy usługowej, oznaczony na rysunku symbolem **MN/U**;
- 3) teren zieleni urządzonej, oznaczony na rysunku symbolem **ZP**;
- 4) teren lasu, oznaczony na rysunku symbolem **ZL**.

§ 4. W zakresie zasad ochrony i kształtowania ładu przestrzennego ustala się:

- 1) zakaz:
 - a) lokalizacji tymczasowych obiektów budowlanych,
 - b) lokalizacji ogrodzeń pełnych z elementów prefabrykowanych,
 - c) stosowania dla elewacji i dachu kolorystyki o odcieniach różu i fioletu,
 - d) oświetlania obiektów w sposób powodujący oślepianie uczestników ruchu;
- 2) dopuszczenie lokalizacji dojść, dojazdów, obiektów małej architektury, sieci i obiektów infrastruktury technicznej.

§ 5. W zakresie zasad ochrony środowiska, przyrody i krajobrazu ustala się:

- 1) ochronę powierzchni ziemi, powietrza i wód zgodnie z przepisami odrębnymi;
- 2) nakaz wykorzystywania nadmiaru mas ziemnych pozyskanych podczas prac budowlanych w obrębie terenu lub usuwania ich zgodnie z przepisami odrębnymi;
- 3) zagospodarowanie odpadów, w tym odpadów niebezpiecznych zgodnie z regulaminem utrzymania czystości i porządku na terenie gminy oraz przepisami odrębnymi;
- 4) ochronę terenów położonych w granicach Obszaru Chronionego Krajobrazu Dolina Noteci, zgodnie z przepisami odrębnymi;
- 5) zakaz lokalizacji przedsięwzięć mogących zawsze znacząco oddziaływać na środowisko z wyjątkiem inwestycji celu publicznego w zakresie infrastruktury technicznej;
- 6) dopuszczenie lokalizacji przedsięwzięć mogących potencjalnie znacząco oddziaływać na środowisko;
- 7) przy groździe nieruchomości zachowanie odległości od istniejących cieków i zbiorników wodnych, zgodnie z przepisami odrębnymi;
- 8) w przypadku odprowadzania wód opadowych i roztopowych do ziemi lub rowów, uwzględnienie przepisów odrębnych w sprawie warunków, jakie należy spełnić przy wprowadzaniu ścieków do wód lub do ziemi, oraz w sprawie substancji szczególnie szkodliwych dla środowiska wodnego;
- 9) zapewnienie dopuszczalnych poziomów hałasu w środowisku:
 - a) na terenie **MN** jak dla terenów zabudowy mieszkaniowej jednorodzinnej,
 - b) na terenie **MN/U** jak dla terenów mieszkaniowo-usługowych,
 - c) na terenie **ZP** jak dla terenów rekreacyjno-wypoczynkowych.

§ 6. Nie podejmuje się ustaleń w zakresie zasad kształtowania krajobrazu.

§ 7. Nie podejmuje się ustaleń w zakresie zasad ochrony dziedzictwa kulturowego i zabytków, w tym krajobrazów kulturowych, oraz dóbr kultury współczesnej.

§ 8. Nie podejmuje się ustaleń w zakresie wymagań wynikających z potrzeb kształtowania przestrzeni publicznych.

§ 9. 1. Na terenie zabudowy mieszkaniowej jednorodzinnej, oznaczonym na rysunku symbolem **MN** ustala się następujące parametry i wskaźniki kształtowania zabudowy oraz zagospodarowania terenu:

- 1) lokalizację zabudowy mieszkaniowej jednorodzinnej wolno stojącej;
- 2) dopuszczenie lokalizacji budynków pomocniczych i wiat;

- 3) sytuowanie budynków i wiat z uwzględnieniem linii zabudowy, zgodnie z rysunkiem planu;
- 4) maksymalną powierzchnię zabudowy - 30% powierzchni działki;
- 5) minimalną powierzchnię biologicznie czynną - 40% powierzchni działki;
- 6) intensywność zabudowy od 0,1 do 0,9;
- 7) wysokość zabudowy:
 - a) dla budynków mieszkalnych do 2 kondygnacji nadziemnych, przy czym nie więcej niż:
 - 10 m dla budynków z dachami stromymi,
 - 8 m dla budynków z dachami płaskimi,
 - b) dla budynków pomocniczych nie więcej niż 6 m do najwyższego punktu dachu,
 - c) dla wiat i stacji transformatorowych nie więcej niż 4 m;
- 8) stosowanie dachów stromych lub płaskich;
- 9) powierzchnię nowo wydzielonej działki nie mniejszą niż 900 m²;
- 10) dostępność komunikacyjną z terenów dróg publicznych zlokalizowanych poza obszarem planu.

2. Zasady wydzielania działek, o których mowa w ust. 1 pkt 9 nie dotyczą wydzielenia działek pod sieci infrastruktury technicznej oraz dojścia i dojazdu.

§ 10. 1. Na terenie zabudowy mieszkaniowej jednorodzinnej lub zabudowy usługowej, oznaczonym na rysunku symbolem MN/U ustala się następujące parametry i wskaźniki kształtowania zabudowy oraz zagospodarowania terenu:

- 1) lokalizację budynków mieszkalnych, mieszkalno-usługowych lub usługowych;
- 2) dopuszczenie lokalizacji:
 - a) obiektów z zakresu usług sportu i rekreacji,
 - b) domów letniskowych i budynków rekreacji indywidualnej;
 - c) urządzeń rekreacji plenerowej, boisk sportowo-rekreacyjnych, placów gier i zabaw dla dzieci,
 - d) parkingów,
 - e) budynków pomocniczych i wiat,
 - f) tablic i znaków informacyjnych;
- 3) lokalizację budynków i wiat z uwzględnieniem linii zabudowy, zgodnie z rysunkiem;
- 4) maksymalną powierzchnię zabudowy - 40% powierzchni działki;
- 5) minimalną powierzchnię biologicznie czynną - 40% powierzchni działki;
- 6) intensywność zabudowy od 0,05 do 1,2;
- 7) wysokość zabudowy:
 - a) dla budynków mieszkalnych, mieszkalno-usługowych, usługowych, obiektów z zakresu usług sportu i rekreacji, położonych w strefie intensywnej zabudowy wyznaczonej na rysunku, do 3 kondygnacji nadziemnych, przy czym nie więcej niż 12 m,
 - b) dla budynków mieszkalnych, mieszkalno-usługowych, usługowych, obiektów z zakresu usług sportu i rekreacji, położonych poza strefą intensywnej zabudowy wyznaczonej na rysunku, do 2 kondygnacji nadziemnych, przy czym nie więcej niż 10 m,
 - c) dla domów letniskowych, budynków rekreacji indywidualnej i budynków pomocniczych nie więcej niż 6 m,
 - d) dla wiat i stacji transformatorowych nie więcej niż 4 m;
- 8) stosowanie dachów stromych lub płaskich;

- 9) powierzchnię nowo wydzielonej działki nie mniejszą niż 1000 m²;
- 10) dostępność komunikacyjną z terenów dróg publicznych zlokalizowanych poza obszarem planu.

2. Zasady wydzielania działek, o których mowa w ust. 1 pkt 9 nie dotyczą wydzielenia działek pod sieci infrastruktury technicznej oraz dojścia i dojazdu.

§ 11. Na terenie zieleni urządzonej, oznaczonym na rysunku symbolem **ZP** ustala się następujące zasady zagospodarowania terenów:

- 1) lokalizację parku, skweru lub zieleńca;
- 2) zakaz zabudowy za wyjątkiem urządzeń infrastruktury technicznej i teletechnicznej;
- 3) dopuszczenie lokalizacji:
 - a) urządzeń rekreacji plenerowej, placów gier i zabaw dla dzieci,
 - b) kempingów oraz pól biwakowych,
 - c) budowli wodnych, pomostów, a także urządzeń melioracji wodnych,
 - d) ścieżek pieszo-rowerowych;
- 4) w przypadku nowych nasadzeń wprowadzenie zieleni dostosowanej do lokalnych warunków siedliskowych;
- 5) dostępność komunikacyjną z terenów dróg publicznych zlokalizowanych poza obszarem planu przez teren **MN/U**.

§ 12. Na terenie lasu, oznaczonym na rysunku symbolem **ZL** ustala się następujące parametry i wskaźniki kształtowania zabudowy oraz zagospodarowania terenu:

- 1) zagospodarowanie terenów zgodnie z planem urządzenia lasu;
- 2) dopuszczenie lokalizacji sieci infrastruktury technicznej i parkingów leśnych zgodnie z przepisami odrębnymi.

§ 13. W zakresie granic i sposobów zagospodarowania terenów lub obiektów podlegających ochronie, na podstawie odrębnych przepisów, terenów górniczych, a także obszarów szczególnego zagrożenia powodzią, obszarów osuwania się mas ziemnych, krajobrazów priorytetowych określonych w audycie krajobrazowym oraz w planach zagospodarowania przestrzennego województwa ustala się, zgodnie z rysunkiem, zachowanie granic i uwzględnienie ograniczeń wynikających z przepisów odrębnych dla Obszaru Chronionego Krajobrazu Dolina Noteci.

§ 14. 1. W planie nie wyznacza się terenów wymagających wszczęcia postępowania scalania i podziału nieruchomości w rozumieniu przepisów odrębnych.

2. W zakresie szczegółowych zasad i warunków scalania i podziału nieruchomości ustala się:

- 1) minimalną szerokość frontu działki 20 m;
- 2) minimalną powierzchnię działki zgodnie z zapisami § 9 ust. 1 pkt 9, § 10 ust. 1 pkt 9 niniejszej uchwały;
- 3) kąt położenia granic działek w stosunku do pasa drogowego od 70° do 110°.

§ 15. W zakresie szczególnych warunków zagospodarowania terenów oraz ograniczeń w ich użytkowaniu, w tym zakazu zabudowy ustala się uwzględnienie w zagospodarowaniu terenów wymagań i ograniczeń wynikających z przebiegu istniejących sieci infrastruktury technicznej, w szczególności linii elektroenergetycznych.

§ 16. W zakresie zasad modernizacji, rozbudowy i budowy systemów komunikacji ustal się:

- 1) uwzględnienie wymagań technicznych wynikających z oświetlenia terenów komunikacji oraz lokalizacji istniejących i planowanych urządzeń infrastruktury technicznej;
- 2) zapewnienie stanowisk postojowych, w tym miejsca przeznaczonego na parkowanie pojazdów wyposażonych w kartę parkingową, zgodnie z przepisami odrębnymi, w ilości nie mniejszej niż:

- a) 2 stanowiska postojowe na 1 budynek mieszkalny jednorodzinny lub 2 stanowiska postojowe na każdy lokal mieszkalny;
 - b) 2 stanowiska postojowe na każde rozpoczęte 100,0 m² powierzchni lokalu użytkowego realizowanego w ramach zabudowy mieszkaniowej;
 - c) 5 stanowisk postojowych na każde rozpoczęte 100,0 m² powierzchni użytkowej lokalu użytkowego,
 - d) 5 stanowisk postojowych na każde rozpoczęte 100,0 m² powierzchni budynków związanych ze sportem i rekreacją;
- 3) dla obiektów wymagających obsługi pojazdami ciężarowymi zapewnienie na działce co najmniej 1 stanowiska przeładunku i 1 stanowiska postoju poza stanowiskami postojowymi wymienionymi w pkt 2.

§ 17. W zakresie zasad modernizacji, rozbudowy i budowy systemów infrastruktury technicznej ustala się:

- 1) powiązanie sieci infrastruktury technicznej z układem zewnętrznym oraz zapewnienie dostępu do sieci zgodnie z przepisami odrębnymi;
- 2) dopuszczenie robót budowlanych w zakresie sieci infrastruktury technicznej;
- 3) zaopatrzenie w wodę z sieci wodociągowej;
- 4) odprowadzenie ścieków komunalnych i przemysłowych do sieci kanalizacji sanitarnej;
- 5) zagospodarowanie wód opadowych i roztopowych zgodnie z przepisami odrębnymi;
- 6) zaopatrzenie w gaz z sieci gazowej;
- 7) zaopatrzenie w ciepło wytwarzane z paliw: płynnych, gazowych i stałych charakteryzujących się niskimi wskaźnikami emisji zgodnie z przepisami odrębnymi lub energii elektrycznej;
- 8) zaopatrzenie w energię elektryczną z sieci elektroenergetycznej;
- 9) dopuszczenie lokalizacji nowych linii elektroenergetycznych i telekomunikacyjnych jako kablowych;
- 10) dopuszczenie lokalizacji stacji transformatorowych wolno stojących lub wbudowanych.

§ 18. Nie określa się innych niż dotychczasowe sposobów i terminów tymczasowego zagospodarowania, urządzenia i użytkowania terenów, do czasu ich zagospodarowania zgodnego z uchwałą.

§ 19. Ustala się stawkę służącą naliczeniu jednorazowej opłaty, o której mowa w art. 36 ust. 4 ustawy z dnia 27 marca 2003 r. o planowaniu i zagospodarowaniu przestrzennym w wysokości 30%.

§ 20. Dla terenu objętego planem traci moc:

- 1) uchwała nr XIX/168/2012 Rady Miasta i Gminy Margonin z dnia 28 czerwca 2012 r. w sprawie miejscowego planu zagospodarowania przestrzennego wsi Klotyldzin – część południowo – wschodnia;
- 2) uchwała Nr XIV/148/2015 Rady Miasta i Gminy Margonin z dnia 8 października 2015 r. w sprawie zmiany miejscowego planu zagospodarowania przestrzennego wsi Klotyldzin, w rejonie ul. Borówkowej, ul. Jeżynowej, ul. Poziomkowej, ul. Malinowej i ul. Grzybowej.

§ 21. Uzyskano zgodę na zmianę przeznaczenia gruntów leśnych na cele nieleśne, niestanowiących własności Skarbu Państwa o powierzchni 0,0338 ha, decyzją znak DR-I.7151.21.2021 Marszałka Województwa Wielkopolskiego z dnia 12 maja 2021 r.

§ 22. Wykonanie niniejszej uchwały powierza się Burmistrzowi Miasta i Gminy Margonin.

§ 23. Uchwała wchodzi w życie po upływie 14 dni od daty jej ogłoszenia w Dzienniku Urzędowym Województwa Wielkopolskiego.

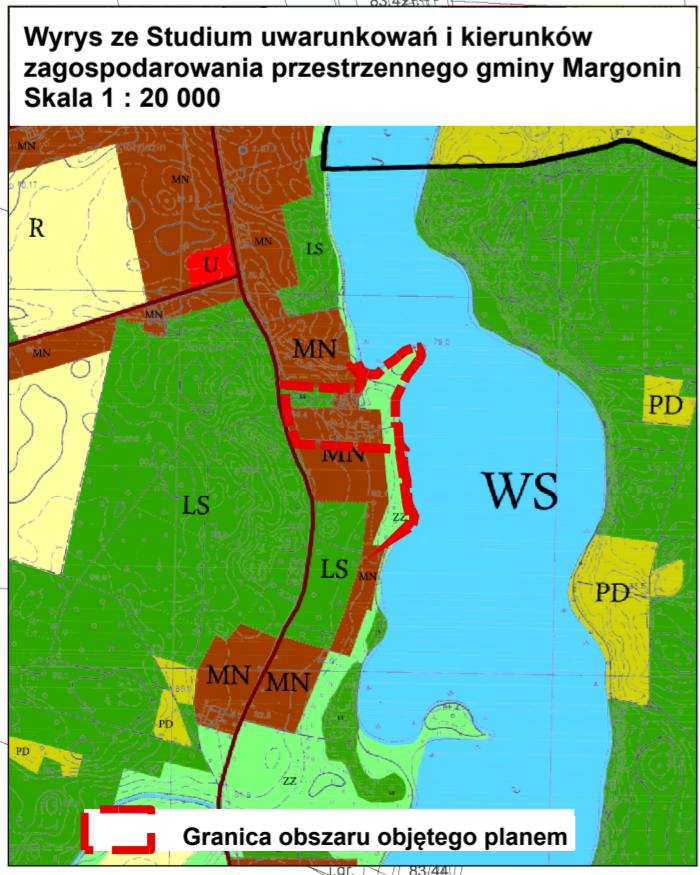
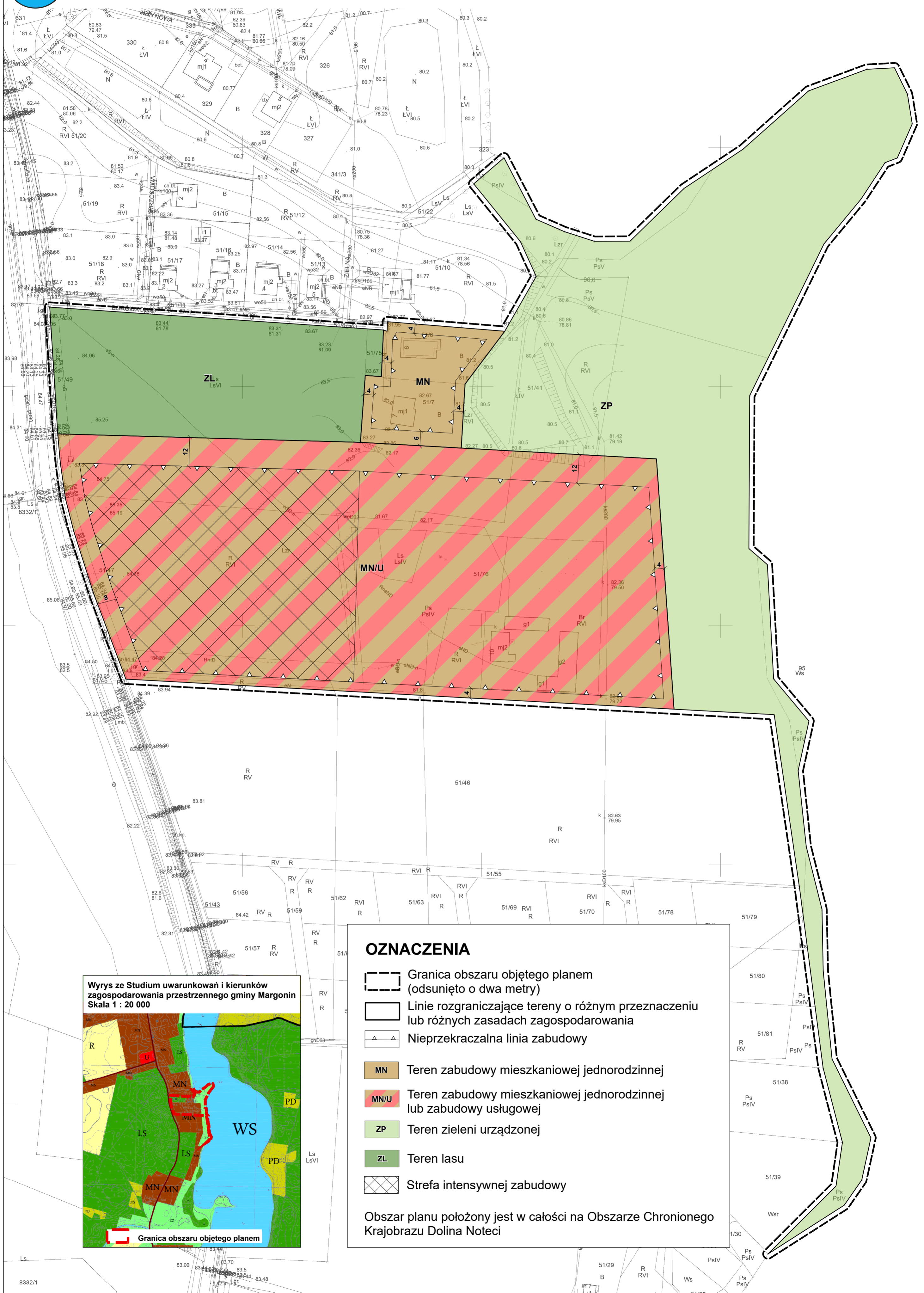



ZMIANA MIEJSCOWEGO PLANU ZAGOSPODAROWANIA PRZESTRZENNEGO WSI KLOTYLDZIN

- DZIAŁKA NR 51/6, 51/7, 51/41, 51/50

ZALĄCZNIK NR 1 DO UCHWAŁY NR/...../2021 RADY MIASTA I GMINY MARGONIN Z DNIA PAŹDZIERNIKA 2021 R.
DZ. URZ. WOJ. WLKP. Z DNIA POZ.

SKALA 1 : 1000



OZNACZENIA

- Granica obszaru objętego planem (odsunięto o dwa metry)
- Linie rozgraniczające tereny o różnym przeznaczeniu lub różnych zasadach zagospodarowania
- Nieprzekraczalna linia zabudowy
- MN Teren zabudowy mieszkaniowej jednorodzinnej
- MN/U Teren zabudowy mieszkaniowej jednorodzinnej lub zabudowy usługowej
- ZP Teren zieleni urządzonej
- ZL Teren lasu
- Strefa intensywnej zabudowy

Obszar planu położony jest w całości na Obszarze Chronionego Krajobrazu Dolina Noteci

Załącznik Nr 2 do uchwały Nr XXXI/.../2021
Rady Miasta i Gminy Margonin
z dnia 19 października 2021 r.

Rozstrzygnięcie Rady Miasta i Gminy Margonin o sposobie rozpatrzenia uwag wniesionych do projektu zmiany miejscowego planu zagospodarowania przestrzennego wsi Klotyldzin – działka nr 51/6, 51/7, 51/41, 51/50

Na podstawie przepisów art. 20 ust. 1 w związku z art. 27 ustawy z dnia 27 marca 2003 roku o planowaniu i zagospodarowaniu przestrzennym Rada Miasta i Gminy Margonin rozstrzyga, co następuje: do wyłożonego do publicznego wglądu projektu zmiany miejscowego planu zagospodarowania przestrzennego wsi Klotyldzin – działka nr 51/6, 51/7, 51/41, 51/50 nie została złożona żadna uwaga. W związku z powyższym Rada Miasta i Gminy Margonin nie rozstrzyga o sposobie rozpatrzenia uwag nieuwzględnionych.

Załącznik Nr 3 do uchwały Nr XXXI/.../2021
Rady Miasta i Gminy Margonin
z dnia 19 października 2021 r.

Rozstrzygnięcie Rady Miasta i Gminy Margonin o sposobie realizacji zapisanych w planie, inwestycji z zakresu infrastruktury technicznej, które należą do zadań własnych gminy, oraz zasad ich finansowania

Na podstawie przepisów art. 20 ust. 1 w związku z art. 27 ustawy z dnia 27 marca 2003 roku o planowaniu i zagospodarowaniu przestrzennym Rada Miasta i Gminy Margonin rozstrzyga, co następuje: wydatki wynikające ze skutków realizacji inwestycji przewidzianych w planie miejscowym nie stanowią zadania własnego miasta i gminy Margonin i nie będą generowały kosztów dla gminy, z uwagi na to że:

- 1) na terenie objętym planem nie przewiduje się budowy nowych dróg publicznych;
- 2) obszar objęty planem posiada dostęp do niezbędnych sieci infrastruktury technicznej, co oznacza, że miasto i gmina Margonin nie poniesie kosztów związanych z ich realizacją.

Załącznik Nr 4 do uchwały Nr XXXI/.../2021

Rady Miasta i Gminy Margonin

z dnia 19 października 2021 r.

Zalacznik4.gml

Dane przestrzenne, o których mowa w art. 67a ust. 3 i 5 ustawy z dnia 27 marca 2003 r. o planowaniu i zagospodarowaniu przestrzennym (j.t. Dz.U. z 2020 r. poz. 293 z późn. zm.) ujawnione zostaną po kliknięciu w ikonę

Uzasadnienie

1.Przedmiotowa uchwała jest konsekwencją uchwały nr XLVII/524/2018 Rady Miasta i Gminy Margonin z dnia 14 czerwca 2018 r. w sprawie przystąpienia do sporządzenia zmiany miejscowego planu zagospodarowania przestrzennego wsi Kłotyldzin – działka nr 51/6, 51/7, 51/41, 51/50.

2.Teren objęty opracowaniem miejscowego planu stanowi obszar o powierzchni około 5,6 ha.

3.Zgodnie z ustawą z dnia 27 marca 2003 r. o planowaniu i zagospodarowaniu przestrzennym została przeprowadzona procedura sporządzania miejscowego planu, przewidziana w art. 17.

4.Stosownie do art. 17 pkt 1 ww. ustawy, ogłoszenie o przystąpieniu do sporządzenia miejscowego planu ukazało się w prasie lokalnej, a obwieszczenie zostało wywieszane na tablicy ogłoszeń Urzędu Miasta i Gminy Margonin w dniach od 17 lipca 2020 r. do 13 sierpnia 2020 r. oraz na stronie internetowej Urzędu Miasta i Gminy Margonin.

5.Stosownie do art. 17 pkt 2 ustawy o planowaniu i zagospodarowaniu przestrzennym, pismem znak WGN.GP.6721.3.05.2018.2020.MN z dnia 17 lipca 2020 r. o przystąpieniu do sporządzenia miejscowego planu zostały zawiadomione instytucje oraz organy właściwe do uzgadniania i opiniowania.

6.Uzgodniono zakres i stopień szczegółowości informacji wymaganych w prognozie oddziaływania na środowisko z Regionalnym Dyrektorem Ochrony Środowiska w Poznaniu oraz Państwowym Powiatowym Inspektorem Sanitarnym w Chodzieży.

7.Zgodnie z art. 17 pkt 4 ustawy o planowaniu i zagospodarowaniu przestrzennym sporządzono projekt miejscowego planu zagospodarowania wraz z prognozą oddziaływania na środowisko uwzględniając ustalenia Studium uwarunkowań i kierunków zagospodarowania przestrzennego gminy Margonin, a także sporządzono prognozę skutków finansowych uchwalenia miejscowego planu z uwzględnieniem art. 36 ww. ustawy.

8.Zgodnie z art. 1 ust. 2 ustawy o planowaniu i zagospodarowaniu przestrzennym projekt miejscowego planu zagospodarowania przestrzennego:

- a)uwzględni wymagania ładu przestrzennego oraz walory architektoniczne i krajobrazowe,
- b)uwzględni wymagania ochrony środowiska, w tym gospodarowania wodami i ochrony gruntów rolnych i leśnych,
- c)uwzględni wymagania ochrony dziedzictwa kulturowego i zabytków oraz dóbr kultury współczesnej,
- d)uwzględni wymagania ochrony zdrowia oraz bezpieczeństwa ludzi i mienia, a także potrzeby osób ze szczególnymi potrzebami,
- e)uwzględni walory ekonomiczne przestrzeni ustalając zasady kształtowania zabudowy oraz wskaźniki zagospodarowania terenu, a także powierzchnię biologicznie czynną,
- f)uwzględni prawo własności do nieruchomości,
- g)nie wyznacza obszarów przeznaczonych do funkcjonowania istniejących i planowanych obiektów i urządzeń niezbędnych na potrzeby obronności i bezpieczeństwa państwa,
- h)uwzględni potrzeby interesu publicznego, w tym wymagania wynikające z potrzeb kształtowania przestrzeni publicznych,
- i)uwzględni potrzeby w zakresie rozwoju infrastruktury technicznej,
- j)został sporządzony przy zapewnieniu udziału społeczeństwa, w tym przy użyciu środków komunikacji elektronicznej,
- k)został sporządzony przy zachowaniu jawności i przejrzystości procedur planistycznych,
- l)uwzględni potrzebę zapewnienia odpowiedniej ilości i jakości wody, do celów zaopatrzenia ludności.

9.Zgodnie z art. 1 ust. 3 ustawy o planowaniu i zagospodarowaniu przestrzennym przy sporządzaniu projektu miejscowego planu uwzględniony został interes publiczny oraz interesy prywatne, zmierzające do ochrony istniejącego stanu zagospodarowania, a także analizy ekonomiczne, środowiskowe i społeczne.

10. Projekt planu miejscowego przewiduje sytuowanie nowej zabudowy przy uwzględnieniu wymagań ładu przestrzennego, efektywnego gospodarowania przestrzenią oraz walorami ekonomicznymi przestrzeni poprzez:

a) kształtowanie struktur przestrzennych przy uwzględnieniu minimalizowania transportochłonności układu przestrzennego i wykorzystaniu istniejącego układu komunikacyjnego,

b) lokalizowanie nowej zabudowy w sposób umożliwiający mieszkańcom maksymalne wykorzystanie publicznego transportu zbiorowego jako podstawowego środka transportu,

c) zachowanie ciągłości powiązań elementów pasa drogowego, w szczególności jezdni, pieszo-jezdni, dróg pieszo - rowerowych w granicy obszaru planu oraz z zewnętrznym układem komunikacyjnym,

d) lokalizowanie nowej zabudowy przy wykorzystaniu istniejącego układu komunikacyjnego oraz sieci infrastruktury technicznej.

11. Projekt miejscowego planu zagospodarowania przestrzennego sporządzony został zgodnie z wynikami analizy stanu i zmian w zagospodarowaniu przestrzennym Gminy Margonin, o której mowa w art. 32 ust. 1 ustawy o planowaniu i zagospodarowaniu przestrzennym, zgodnie z uchwałą nr XIX/237/2016 Rady Miasta i Gminy Margonin z dnia 25 lutego 2016 r w sprawie aktualności Studium uwarunkowań i kierunków zagospodarowania przestrzennego Gminy Margonin oraz miejscowych planów zagospodarowania przestrzennego.

12. Zgodnie z prognozą skutków finansowych, sporządzoną na podstawie art. 17 pkt 5 ustawy o planowaniu i zagospodarowaniu przestrzennym realizacja ustaleń planu nie wpłynie negatywnie na budżet gminy.

13. Na podstawie art. 17 pkt 6 lit. a ustawy o planowaniu i zagospodarowaniu przestrzennym Burmistrz Miasta i Gminy Margonin uzyskał opinie do przedstawionych w projekcie miejscowego planu rozwiązań, od właściwych organów i instytucji.

14. Na podstawie art. 17 pkt 6 lit. b ustawy o planowaniu i zagospodarowaniu przestrzennym Burmistrz Miasta i Gminy Margonin uzgodnił projekt miejscowego planu z właściwymi organami i instytucjami.

15. Burmistrz Miasta i Gminy Margonin uzyskał zgodę na zmianę przeznaczenia gruntów leśnych na cele nieleśne, niestanowiących własności Skarbu Państwa o powierzchni 0,0338 ha, decyzją znak DR-I.7151.21.2021 Marszałka Województwa Wielkopolskiego z dnia 12 maja 2021 r.

16. Wyłożenie do publicznego wglądu projektu miejscowego planu wraz z prognozą oddziaływania na środowisko nastąpiło w dniach od 18 czerwca 2021 do 12 lipca 2021 r.

17. W dniu 2 lipca 2021 r. odbyła się dyskusja publiczna nad przyjętymi rozwiązaniami w projekcie miejscowego planu zagospodarowania przestrzennego, za pomocą środków porozumiewania się na odległość z możliwością zabierania głosu, zadawania pytań przez jednoczesną transmisję obrazu i dźwięku oraz zadawania pytań w formie zapisu tekstowego, za pomocą aplikacji Zoom.

18. W ustawowym terminie do wyłożonego do publicznego wglądu projektu planu nie wpłynęły uwagi.

19. Wobec dopełnienia procedury przewidzianej ustawą z dnia 27 marca 2003r. o planowaniu i zagospodarowaniu przestrzennym przedłożono Radzie Miasta i Gminy Margonin projekt uchwały w sprawie uchwalenia zmiany miejscowego planu zagospodarowania przestrzennego wsi Klotyldzin – działka nr 51/6, 51/7, 51/41, 51/50.

W związku z powyższym przyjęcie uchwały jest uzasadnione.