

**Projekt**

z dnia 28 marca 2023 r.

Zatwierdzony przez .....

**UCHWAŁA NR LI/.../2023  
RADY MIASTA I GMINY MARGONIN**

z dnia 21 marca 2023 r.

**w sprawie wyrażenia opinii o zmianie granic administracyjnych miasta Margonin oraz wystąpienia z wnioskiem do Ministra Spraw Wewnętrznych i Administracji o zmianę granic miasta Margonin**

Na podstawie art.18 ust.2 pkt 15 w związku z art. 4b ustawy z dnia 8 marca 1990 roku o samorządzie gminnym (t.j. Dz. U. z 2023 r., poz. 40 ze zm. ), Rada Miasta i Gminy Margonin uchwala, co następuje:

**§ 1.** Wyraża się pozytywną opinię w sprawie zmiany granic administracyjnych Margonin poprzez włączenie części terenu sąsiedniego sołectwa Sypniewo, obszar „Rutki” do granic administracyjnych miasta Margonin

**§ 2.** Opinia, o jakiej mowa w § 1, oparta jest o wyniki przeprowadzonych konsultacji z mieszkańcami.

**§ 3.** Postanawia się wystąpić do Ministra Spraw Wewnętrznych i Administracji za pośrednictwem Wojewody Wielkopolskiego z wnioskiem o zmianę granic miasta Margonin poprzez włączenie do granic administracyjnych miasta Margonin części terenu sąsiedniego sołectwa Sypniewo, obszar „Rutki” o łącznej powierzchni 28,767 ha złożonej z działek ewidencyjnych opisanych w załączniku nr 1 do uchwały.

**§ 4.** Treść wniosku, o którym mowa w § 3 stanowi załącznik nr 2 do niniejszej uchwały.

**§ 5.** Wykonanie uchwały powierza się Burmistrzowi Miasta i Gminy Margonin.

**§ 6.** Uchwała wchodzi w życie z dniem podjęcia.

Przewodniczący Rady Miasta  
i Gminy Margonin

**Jerzy Staniewski**

Załącznik Nr 1 do uchwały Nr LI/.../2023  
Rady Miasta i Gminy Margonin  
z dnia 21 marca 2023 r.

Działki ewidencyjne i powierzchnia sołectwa Sypniewo, obszar „Rutki” o łącznej powierzchni 28,767 ha

Nr działki	powierzchnia w ha
218	0,0659
219	0,0662
220	0,0637
221	0,0612
222	0,0586
224	0,0549
153/1	0,0123
153/2	0,0347
225	0,0469
153/3	0,0341
226	0,0393
153/4	0,0341
227	0,0318
153/5	0,034
228	0,0366
153/6	0,0161
234	0,2052
229	0,0903
230	0,0892
231	0,0869
232	0,0839
233	0,0812
255/3	0,0308
255/4	0,0573
255/5	0,0673
255/6	0,066
255/7	0,0646
255/8	0,0633
255/9	0,0619
255/10	0,0642
161/1	0,017
161/2	0,035
161/3	0,032
161/4	0,032
161/5	0,0319
161/6	0,0319
161/7	0,0319
161/8	0,0281
255/14	0,1793
251	0,3686
235	0,082
236	0,082
237	0,082
238	0,082
239	0,082
255/12	0,0697
255/13	0,05
240	0,08



241	0,0791
242	0,0799
243	0,08
244	0,0804
347	0,1605
170	0,0521
247	0,0848
248	0,07
249	0,0706
250	0,07
252	0,0871
253	0,07
254	0,07
82	0,4635
89/2	0,0875
85	0,1063
84	0,1726
83	0,1589
90	0,0866
89/16	0,2401
92/1	0,5423
89/15	0,173
89/3	0,0087
92/2	0,0134
89/14	0,1228
89/13	0,1193
89/12	0,1018
89/11	0,1034
92/3	0,0616
92/4	0,014
89/5	0,1303
89/17	0,1052
89/18	0,12
89/19	0,12
89/20	0,12
89/21	0,12
89/22	0,1303
89/8	0,0591
89/7	0,1414
89/10	0,7162
93/1	0,0029
93/2	0,0439
94/1	0,0904
95	1,0875
89/6	0,004
96	0,4836
125/1	2,4523
125/5	1,1291
109	0,3809
125/7	0,2072
125/26	1,068
125/25	0,3048
125/10	0,1744
125/9	0,12
125/8	0,118
125/13	0,0823

125/22	0,0126
125/12	0,0748
125/11	0,073
125/14	0,079
125/15	0,1589
125/16	0,0938
125/17	0,0792
125/18	0,083
125/24	0,0042
125/21	0,1132
125/20	0,1014
125/19	0,0897
125/23	0,0023
127/2	0,0226
195/2	0,0495
127/1	0,2046
195/6	0,0464
126/1	0,1631
126/2	0,044
91	0,2056
125/3	1,3224
195/3	0,0951
194	0,3687
181	0,0762
195/5	1,3854
182	0,0762
183	0,0762
184	0,0748
185	0,0697
186	0,0829
187/2	0,1033
188	0,1089
187/1	0,006
189	0,059
190	0,0699
191	0,0699
192	0,0699
193	0,1166
255/18	3,8704
255/17	0,0649
255/16	0,068
255/1	0,0073
199	0,0686
198	0,0685
197	0,07
196	0,0708
223	0,6006
176	0,4058
201	0,0679
202	0,068
203	0,0679
204	0,068
205	0,0681
206	0,068
211	0,074
210	0,074

209	0,074
208	0,074
207	0,074
212	0,0696
213	0,0701
350	0,14
216	0,07
217	0,07
Razem	28,767

Załącznik Nr 2 do uchwały Nr .....  
Rady Miasta i Gminy Margonin  
z dnia ..... 2023 r.

Margonin, dnia ..... 2023 r.

**Pan**  
**Mariusz Kamiński**  
**Minister Spraw Wewnętrznych**  
**i Administracji**  
**za pośrednictwem**

**Pana**  
**Michała Zielińskiego**  
**Wojewoda Wielkopolski**

#### **WNIOSEK**

#### **W SPRAWIE DOKONANIA ZMIANY GRANIC ADMINISTRACYJNYCH MIASTA MARGONIN POPRAZ WŁĄCZENIE CZĘŚCI TERENU SĄSIEDNIEGO SOŁECTWA SYPNIEWO, OBSZAR „RUTKI” DO GRANIC ADMINISTRACYJNYCH MIASTA MARGONIN**

Na podstawie art. 4b ust. 1 i 3 ustawy z dnia 8 marca 1990 r. o samorządzie gminnym (t.j. Dz. U. z 2023 r. , poz. 40 ze zm.) Rada Miasta i Gminy Margonin w Margoninie wnosi o dokonanie zmiany granicy administracyjnej miasta Margonin polegającej na włączeniu *części terenu sąsiedniego sołectwa Sypniewo, obszar „Rutki” do granic administracyjnych miasta Margonin.*

1) Treść proponowanej zmiany wraz z uzasadnieniem Rada Miasta i Gminy Margonin wnioskuje o zmianę granic administracyjnych Miasta Margonin polegającą na włączeniu do jego obszaru części jednostki pomocniczej Sołectwa Sypniewo obszar „RUTKI” o łącznej powierzchni 28,767 ha złożonej z działek ewidencyjnych

Nr działki	powierzchnia w ha
218	0,0659
219	0,0662
220	0,0637
221	0,0612
222	0,0586

224	0,0549
153/1	0,0123
153/2	0,0347
225	0,0469
153/3	0,0341
226	0,0393
153/4	0,0341
227	0,0318
153/5	0,034
228	0,0366
153/6	0,0161
234	0,2052
229	0,0903
230	0,0892
231	0,0869
232	0,0839
233	0,0812
255/3	0,0308
255/4	0,0573
255/5	0,0673
255/6	0,066
255/7	0,0646
255/8	0,0633
255/9	0,0619
255/10	0,0642
161/1	0,017
161/2	0,035
161/3	0,032
161/4	0,032
161/5	0,0319
161/6	0,0319
161/7	0,0319
161/8	0,0281
255/14	0,1793
251	0,3686
235	0,082
236	0,082
237	0,082
238	0,082
239	0,082
255/12	0,0697
255/13	0,05
240	0,08
241	0,0791
242	0,0799
243	0,08
244	0,0804
347	0,1605
170	0,0521
247	0,0848
248	0,07
249	0,0706

250	0,07
252	0,0871
253	0,07
254	0,07
82	0,4635
89/2	0,0875
85	0,1063
84	0,1726
83	0,1589
90	0,0866
89/16	0,2401
92/1	0,5423
89/15	0,173
89/3	0,0087
92/2	0,0134
89/14	0,1228
89/13	0,1193
89/12	0,1018
89/11	0,1034
92/3	0,0616
92/4	0,014
89/5	0,1303
89/17	0,1052
89/18	0,12
89/19	0,12
89/20	0,12
89/21	0,12
89/22	0,1303
89/8	0,0591
89/7	0,1414
89/10	0,7162
93/1	0,0029
93/2	0,0439
94/1	0,0904
95	1,0875
89/6	0,004
96	0,4836
125/1	2,4523
125/5	1,1291
109	0,3809
125/7	0,2072
125/26	1,068
125/25	0,3048
125/10	0,1744
125/9	0,12
125/8	0,118
125/13	0,0823
125/22	0,0126
125/12	0,0748
125/11	0,073
125/14	0,079
125/15	0,1589

125/16	0,0938
125/17	0,0792
125/18	0,083
125/24	0,0042
125/21	0,1132
125/20	0,1014
125/19	0,0897
125/23	0,0023
127/2	0,0226
195/2	0,0495
127/1	0,2046
195/6	0,0464
126/1	0,1631
126/2	0,044
91	0,2056
125/3	1,3224
195/3	0,0951
194	0,3687
181	0,0762
195/5	1,3854
182	0,0762
183	0,0762
184	0,0748
185	0,0697
186	0,0829
187/2	0,1033
188	0,1089
187/1	0,006
189	0,059
190	0,0699
191	0,0699
192	0,0699
193	0,1166
255/18	3,8704
255/17	0,0649
255/16	0,068
255/1	0,0073
199	0,0686
198	0,0685
197	0,07
196	0,0708
223	0,6006
176	0,4058
201	0,0679
202	0,068
203	0,0679
204	0,068
205	0,0681
206	0,068
211	0,074
210	0,074
209	0,074

208	0,074
207	0,074
212	0,0696
213	0,0701
350	0,14
216	0,07
217	0,07
Razem	28,767

Okoliczność położenia przedmiotowego terenu tj. jego bezpośrednia bliskość oraz możliwość zagospodarowania w sposób uwzględniający potrzeby miasta, przesądziły o podjęciu decyzji o wszczęciu procedury związanej z włączeniem terenu wskazanym we wniosku terenu części obrębu Sołectwa Sypniewo obszar „Rutki” w granice administracyjne miasta Margonin. Wnioskowany teren jest powiązany funkcjonalnie z miastem Margonin, a jednocześnie oddzielony układem komunikacyjnym od zabudowy wsi Sypniewo.

Wnioskowany teren objęty wnioskiem położony jest w północno-wschodniej części wsi Klotyldzin, na zachód od Margonina. Teren od strony wschodniej, północnej i południowej sąsiaduje z terenami leśnymi a od strony wschodniej z Jeziorem Margonińskim. Teren równinny, o owalnym kształcie, zajmuje powierzchnię około 29 ha. Przedzielony jest przez sztuczny zbiornik wodny pn. "Rutki". Zbiornik zasilany jest wodami z Jeziora Margonińskiego a wpływa do Rzeki Margoninki.

W zagospodarowaniu przestrzennym wyróżnić należy tereny:

1) zurbanizowane jak: tereny zabudowy mieszkaniowej jednorodzinnej, teren zabudowy rekreacyjnej oraz terenu usług sportu i rekreacji

2) tereny naturalne jak: sztuczny zbiornik wodny "Rutki";, tereny zieleni naturalnej znajdujące się głównie w sąsiedztwie wód zbiornika Rutki i Jeziora Margonińskiego.

Przez teren przebiega droga gminna Nr 198015P oraz teren drogi powiatowej Nr 1494P, która łączy drogę wojewódzką Nr 193 z miejscowościami Klotyldzin, Sypniewo, Dziewoklucz.

Zmiana granic w proponowanym kształcie wpłynie pozytywnie na życie mieszkańców „przejmowanych” terenów. Proponowane powiększenie granic administracyjnych miasta de facto porządkuje i sankcjonuje istniejącą już od lat sytuację, w której fragment obrębu wiejskiego Sołectwa Sypniewo stanowi całość z miastem Margonin.

Wnioskowany teren funkcjonalnie związany jest z miastem Margonin. Teren objęty proponowaną zmianą tworzy jednorodny układ przestrzenny z całym obszarem miasta. Obecnie obszar przynależy do obrębu wiejskiego Sołectwa Sypniewo, w żaden sposób nie jest związany z zabudową wiejską wsi. Przytoczone powyżej argumenty jednoznacznie wskazują, iż wnioskowany obszar przyczyni się do podjęcia przedsięwzięć prorozwojowych i prospołecznych



korzystnych dla gminy miejsko-wiejskiej jaką jest gmina Margonin .

2) Stanowisko wnioskodawcy dotyczące spełnienia przesłanek, o których mowa w art. 4 ust. 3 ustawy z dn. 08 marca 1990 r. o samorządzie gminnym (t.j. Dz. U. z 2023 r., poz. 40 ze zm.). Proponowana zmiana granic administracyjnych miasta nie wpłynie negatywnie na infrastrukturę społeczną.

Rada Miasta i Gminy Margonin stwierdza, że proponowana zmiana granic miasta Margonin spełnia przesłanki , o których mowa w art. 4 ust. 3 ustawy z dnia 08 marca 1990 roku o samorządzie gminnym (t.j. Dz. U. z 2023 r. , poz.40 ze późn. zm.) tj. zapewnia miastu terytorium możliwie jednorodne ze względu na układ osadniczy i przestrzenny, uwzględniający więzi społeczne, gospodarcze i kulturowe.

Za pozytywnym rozpatrzeniem propozycji ustaleniem nowych granic miasta Margonin przez włączenie do obszaru miasta części obrębu wiejskiego Sołectwa Sypniewo obszar „Rutki” z przemawiają argumenty i uwarunkowania:

- istniejące silne powiązania komunikacyjne omawianego terenu z miastem Margonin,
- włączenie do miasta Margonin przedmiotowych części obrębów pozwoli na prowadzenie skoordynowanej polityki rozwoju przestrzennego i infrastruktury,

Proponowana zmiana administracyjna granic Miasta i Gminy Margonin jest w pełni uzasadniona i zapewni zachowanie jednorodnego układu osadniczego i przestrzennego z uwzględnieniem więzi społecznych i gospodarczych oraz infrastruktury technicznej .

### **3) Podstawowe dane statystyczne dotyczące liczby ludności na terenie objętym wnioskiem.**

Liczba mieszkańców gminy Margonin (na terenie objętym wnioskiem) wg stanu na dzień 31.12.2021 roku wynosiła:

- Miasto Margonin –2957
- Sypniewo - 139
- Klotyldzin - 233

Razem: 3329

### **4) Określenie szacunkowych kosztów jednorazowych i stałych wprowadzenia proponowanej zmiany.**

Zakłada się, że wprowadzenie proponowanej zmiany granic administracyjnych wiąże się z poniesieniem kosztów jednorazowych. Kosztów stałych nie przewiduje się.

Szacunkowe koszty jednorazowe proponowanej zmiany obejmują:

1. Aktualizację rejestru gruntów: 6.000,00 zł
2. Zmiany w księgach wieczystych: 2.500,00 zł

Razem: 8.500,00 zł

## 5) Konsultacje społeczne

W dniach od 21 lutego 2022 r. do 4 marca 2021 r. zostały przeprowadzone konsultacje społeczne w sprawie przystąpienia do procedury zmiany granic administracyjnych miasta Margonin poprzez włączenie części terenu sąsiedniego sołectwa Sypniewo, obszar „Rutki” do granic administracyjnych miasta Margonin.

Ankiety konsultacyjną można było uzyskać:

- na stronie internetowej Gminy Margonin: [www.margonin.pl](http://www.margonin.pl),
- na stronie internetowej Biuletynu Informacji Publicznej Urzędu Miasta i Gminy Margonin [BIP Urzędu Miasta i Gminy Margonin - BIP Urząd Miasta i Gminy Margonin](#) w zakładce Konsultacje Społeczne
- w Urzędzie Gminy Margonin, ul. Kościuszki 13, 64-830 Margonin,
- w Miejsko – Gminnym Ośrodku Kultury ul. Powstańców Wielkopolskich 15, 64 - 830 Margonin.
- ankieta została również dołączona do lutowego wydania gazety „Czas na Margonin”.

Konsultacje prowadzone na podstawie art. 4b ust.1 pkt 1 oraz 5a ust.1 ustawy z dnia 8 marca 1990 r. o samorządzie gminnym (Dz. U. z 2021r. Poz. 1372 ze zmianami) oraz Uchwały Nr XXV/258/2021 Rady Miasta i Gminy Margonin z dnia 25 marca 2021 r. w sprawie przystąpienia do procedury zmiany granic administracyjnych miasta Margonin poprzez włączenie części terenu sąsiedniego sołectwa Sypniewo, obszar „Rutki” do granic administracyjnych miasta Margonin i przeprowadzenia konsultacji z mieszkańcami oraz Uchwały NR XXV/261/2021 Rady Miasta i Gminy Margonin z dnia 25 marca 2021r. W sprawie określenia zasad i trybu przeprowadzania konsultacji społecznych z mieszkańcami Gminy Margonin.

Adresatami konsultacji byli mieszkańcy miasta Margonin i sołectwa Sypniewo. Ankiety nt. proponowanych zmian granic administracyjnych należało składać z wykorzystaniem ankiety konsultacyjnej w formie;

1. przesyłki pocztą tradycyjną na adres: Urząd Miasta i Gminy Margonin, ul. Kościuszki 13,
2. dostarczenia do Urzędu Miasta i Gminy Margonin, ul. Kościuszki 13, 64-830 Margonin w godzinach pracy Urzędu;
3. osobiście w Miejsko – Gminnym Ośrodku Kultury, ul. Powstańców Wielkopolskich 15,
4. osobiście w Urzędzie Stanu Cywilnego, ul. Poznańska ,
5. osobiście w Miejsko – Gminny Ośrodku Pomocy Społecznej, ul. Kazimierza Jankowskiego 4,
6. sołtysa Wsi Sypniewo Pana Dariusza Michalak

Biorąc pod uwagę, iż konsultacje zostały przeprowadzone w sposób wskazany w zapisach uchwały XXV/258/2021 Rady Miasta i Gminy Margonin z dnia 25 marca 2021 r. w

sprawie przystąpienia do procedury zmiany granic administracyjnych miasta Margonin poprzez włączenie części terenu sąsiedniego sołectwa Sypniewo, obszar „Rutki” do granic administracyjnych miasta Margonin i przeprowadzenia konsultacji z mieszkańcami oraz Uchwały NR XXV/261/2021 Rady Miasta i Gminy Margonin z dnia 25 marca 2021 r. w sprawie określenia zasad i trybu przeprowadzania konsultacji społecznych z mieszkańcami Gminy Margonin, należy uznać je za ważne.

Wyniki konsultacji:

Ogółem oddanych ankiet: 88

Ankiety nieważne: 6

Ankiety złożone po terminie: 16

Liczba oddanych głosów jestem za: 54

Liczba oddanych głosów za jestem przeciw: 8

Liczba oddanych głosów wstrzymuje się: 4

Uprawnionych do głosowania było:

- Miasto Margonin liczba uprawnionych: 2893 mieszkańców
- Sołectwo Sypniewo liczba uprawnionych : 120 mieszkańców
- Kłotyldzin liczba uprawnionych : 228 mieszkańców

Razem liczba uprawnionych: 3241 mieszkańców

Zestawienie wyników konsultacji uwzględniające poszczególne wyniki zawiera Protokół z dnia 31 marca 2022 r. zawierający wyniki konsultacji przeprowadzonych z mieszkańcami miasta Margonin, Sołectwa Sypniewo w przedmiocie zmiany granic administracyjnych Miasta Margonin, polegającej na włączeniu do granic administracyjnych miasta Margonin części obszaru wiejskiego obejmującego fragment obrębu Sołectwa Sypniewo obręb „Rutki”.

Po przeprowadzeniu konsultacji Rada Miasta i Gminy Margonin w dniu 31 marca 2022 r. podjęła Uchwałę Nr w sprawie wyrażenia opinii o zmianie granic administracyjnych Miasta Margonin.

## **Wykaz dokumentów załączonych do wniosku.**

Na podstawie rozporządzeniem Rady Ministrów z dnia 09 sierpnia 2001 roku w sprawie trybu postępowania przy składaniu wniosków dotyczących tworzenia, łączenia, dzielenia, znoszenia i ustalania granic gmin, nadawania gminie lub miejscowości statusu miasta, ustalania i zmiany nazw gmin i siedzib ich władz oraz dokumentów wymaganych w tych sprawach (t.j. Dz. U. z 2014 r. , poz.310) do wniosku dołącza się następujące dokumenty:

1. Uchwała Nr XXV/261/2021 Rady Miasta i Gminy Margonin w sprawie określenia zasad i trybu przeprowadzania konsultacji społecznych z mieszkańcami Gminy Margonin.

2. Uchwała XXV/258/2021 Rady Miasta i Gminy Margonin z dnia 25 marca 2021 r. w sprawie przystąpienia do procedury zmiany granic administracyjnych miasta Margonin poprzez włączenie części terenu sąsiedniego sołectwa Sypniewo, obszar „Rutki” do granic administracyjnych miasta Margonin i przeprowadzenia konsultacji z mieszkańcami.

3. ZARZĄDZENIE NR 17/2022 BURMISTRZA MIASTA I GMINY MARGONIN z dnia 16 lutego 2022 r. w sprawie przeprowadzenia konsultacji z mieszkańcami Gminy Margonin dotyczącej zmiany granic administracyjnych miasta Margonin poprzez włączenie części terenu sąsiedniego sołectwa Sypniewo, obszar „Rutki” do granic administracyjnych miasta Margonin.

4. Sprawozdanie z przeprowadzonej konsultacji społecznych z mieszkańcami Gminy Margonin dotyczącej zmiany granic administracyjnych miasta Margonin poprzez włączenie części terenu sąsiadującego sołectwa Sypniewo, obszar „Rutki” do granic administracyjnych miasta Margonin.

5. Uchwała Nr LI/.../2023 w sprawie wyrażenia opinii o zmianie granic administracyjnych miasta Margonin oraz wystąpienia z wnioskiem do Ministra Spraw Wewnętrznych i Administracji o zmianę granic miasta Margonin.

6. Mapa topograficzna – teren objęty wnioskiem.

**UCHWAŁA NR XXV/261/2021  
RADY MIASTA I GMINY MARGONIN**

z dnia 25 marca 2021 r.

**w sprawie określenia zasad i trybu przeprowadzania konsultacji społecznych z mieszkańcami Gminy Margonin**

Na podstawie art.5a ust.2 i art.40 ust. 1 ustawy z dnia 8 marca 1990r. o samorządzie gminnym (t.j. Dz.U. z 2020 r. poz.713 ze zm.) Rada Miasta i Gminy Margonin uchwala, co następuje:

**§ 1.** Przyjmuje się zasady i tryb przeprowadzania konsultacji społecznych z mieszkańcami Gminy Margonin.

**§ 2. 1.** Konsultacje z mieszkańcami Gminy Margonin, zwanej dalej Gminą, przeprowadza się w przypadkach określonych przepisami prawa lub w innych sprawach ważnych dla Gminy.

2. Konsultacje z mieszkańcami Gminy przeprowadza się w celu poznania opinii, uwag i propozycji mieszkańców w przedmiocie poddanym konsultacjom.

3. Konsultacje społeczne mogą polegać na:

- 1) wyrażeniu opinii lub złożeniu uwag w sprawie będącej przedmiotem konsultacji;
- 2) udzieleniu odpowiedzi na postawione pytanie;
- 3) wskazaniu jednego z zaproponowanych rozwiązań.

4. Konsultacje społeczne w zależności od ich przedmiotu mogą mieć zasięg:

- 1) otwarty - skierowany do wszystkich mieszkańców Gminy;
- 2) zamknięty - skierowany do wybranej grupy mieszkańców Gminy, określonej ze względu na rolę społeczną, miejsce zamieszkania lub tematykę.

**§ 3. 1.** O przeprowadzeniu konsultacji społecznych rozstrzyga Rada Miasta i Gminy Margonin z inicjatywy własnej lub na wniosek Burmistrza Miasta i Gminy Margonin.

2. Wniosek o przeprowadzenie konsultacji winien określać co najmniej przedmiot i uzasadnienie potrzeby przeprowadzenia konsultacji.

**§ 4. 1.** Uprawnionymi do udziału w konsultacjach są mieszkańcy Gminy Margonin.

2. Konsultacje obejmują obszar całej Gminy lub wyodrębnionej albo kilku wyodrębnionych jednostek pomocniczych.

**§ 5. 1.** Konsultacje społeczne mogą mieć postać:

- 1) bezpośrednich spotkań z mieszkańcami prowadzonych w sposób umożliwiający składanie wniosków i uwag,
- 2) ankiet skierowanych do mieszkańców, w tym ankiet internetowych oraz ankiet przeprowadzanych za pośrednictwem dedykowanej strony internetowej,
- 3) składania wniosków, uwag i propozycji w formie pisemnej, za pośrednictwem poczty tradycyjnej lub przesłanych elektronicznie,
- 4) zbierania uwag i propozycji do protokołu w punkcie konsultacyjnym,
- 5) badań w celu określenia preferencji społecznych.

2. Możliwe jest łączenie kilku postaci prowadzenia konsultacji wymienionych w ust.1.

**§ 6. 1.** O sposobie i terminie przeprowadzenia konsultacji każdorazowo decyduje Burmistrz Miasta i Gminy Margonin.

2. Burmistrz Miasta i Gminy Margonin może zlecić przeprowadzenie konsultacji społecznych wyspecjalizowanym podmiotom, a w przypadku konsultacji wymagających specjalistycznej wiedzy, przeprowadzenie konsultacji może odbywać się z udziałem ekspertów w danej dziedzinie.

3. W zawiadomieniu o przeprowadzeniu konsultacji społecznych Burmistrz Miasta i Gminy Margonin określa co najmniej:

- 1) przedmiot i uzasadnienie potrzeby przeprowadzenia konsultacji oraz podstawę prawną ich przeprowadzenia, jeżeli jest wymagana przepisami prawa;
- 2) datę rozpoczęcia i zakończenia konsultacji;
- 3) zasięg konsultacji;
- 4) sposób przeprowadzenia konsultacji.

§ 7. 1. Zawiadomienie o zamiarze przeprowadzenia konsultacji społecznych publikuje się na stronie internetowej Gminy Margonin, Biuletynie Informacji Publicznej oraz na tablicy ogłoszeń Urzędu Miasta i Gminy w Margoninie.

2. Zawiadomienie, określone w ust.1, może być również dodatkowo zamieszczone w ogólnodostępnej prasie lokalnej oraz winny zwyczajowo przyjęty sposób.

§ 8. 1. Z przebiegu konsultacji Burmistrz Miasta i Gminy Margonin sporządza sprawozdanie zawierające informacje o przedmiocie, formie, terminie, liczbie osób uczestniczących w konsultacjach oraz opiniach, uwagach i propozycjach zgłoszonych w toku konsultacji.

2. Konsultacje mają charakter opiniodawczy. Konsultacje uważa się za ważne bez względu na liczbę uczestniczących w nich osób, jeżeli zostały przeprowadzone w sposób określony w niniejszej uchwale.

3. Wynik konsultacji nie jest wiążący dla organów Gminy, chyba że przepisy szczególne stanowią inaczej.

4. Sprawozdanie z przebiegu konsultacji umieszcza się w Biuletynie Informacji Publicznej.

§ 9. Wykonanie uchwały powierza się Burmistrzowi Miasta i Gminy Margonin.

§ 10. Traci moc uchwała Rady Miasta i Gminy Margonin nr XVIII/186/2005 z dnia 21 marca 2005 r. w sprawie zasad i trybu przeprowadzania konsultacji z mieszkańcami.

§ 11. Uchwała wchodzi w życie po upływie 14 dni od dnia ogłoszenia w Dzienniku Urzędowym Województwa Wielkopolskiego.

**Jerzy Staniewski**

**UCHWAŁA NR XXV/258/2021  
RADY MIASTA I GMINY MARGONIN**

z dnia 25 marca 2021 r.

**w sprawie przystąpienia do procedury zmiany granic administracyjnych miasta Margonin poprzez włączenie części terenu sąsiedniego sołectwa Sypniewo, obszar „Rutki” do granic administracyjnych miasta Margonin i przeprowadzenia konsultacji z mieszkańcami**

Na podstawie art. 4b ust. 1 pkt 1, art. 5a ustawy z dnia 8 marca 1990 r. o samorządzie gminnym ( t.j. Dz. U. Z 2020 r. poz 713 ze zm.), Rada Miasta i Gminy Margonin uchwala, co następuje:

**§ 1. 1.** Wyraża się wolę zmiany granic administracyjnych miasta Margonin poprzez włączenie części obszaru sąsiedniego sołectwa Sypniewo, obszar „Rutki” do granic administracyjnych miasta Margonin.

2. Obszar proponowanej zmiany granic ilustruje załącznik graficzny nr 1 do niniejszej uchwały.

**§ 2.** Postanawia się przeprowadzić konsultacje z mieszkańcami miasta Margonin oraz mieszkańcami sołectwa Sypniewo w sprawie zmiany granic przez włączenie do miasta Margonin terenów określonych w § 1 uchwały, na następujących zasadach:

- 1) termin rozpoczęcia i zakończenia, miejsce konsultacji oraz wzór ankiety konsultacyjnej określi Burmistrz Miasta i Gminy Margonin na zasadach i w trybie określonym w uchwale Rady Miasta i Gminy Margonin w sprawie zasad i trybu przeprowadzania konsultacji z mieszkańcami.
- 2) w przedmiocie konsultowanej sprawy ustala się następującej treści pytania dla mieszkańców miasta Margonin i sołectwa Sypniewo: "Czy jest Pan/i za włączeniem części sołectwa Sypniewo stanowiącego obszar „Rutki” do granic administracyjnych miasta Margonin?"
- 3) Uprawnionymi do udziału w konsultacjach są mieszkańcy miasta Margonin i sołectwa Sypniewo.
- 4) Wyrażenie opinii w konsultacjach polegać będzie na umieszczeniu znaku X w odpowiedniej rubryce: „Jestem za”, „Jestem przeciw”, „Wstrzymuję się” na ankiecie konsultacyjnej oraz jej własnoręczne podpisanie.

**§ 3.** Projekt zmian granic administracyjnych miasta Margonin zostanie udostępniony w:

- 1) Urząd Miasta i Gminy w Margoninie,
- 2) Biuletynie Informacji Publicznej.

**§ 4.** Z przeprowadzonych konsultacji Burmistrz Miasta i Gminy Margonin złoży Radzie Miasta i Gminy Margonin sprawozdanie na najbliższej sesji po zakończeniu konsultacji.

**§ 5.** Wykonanie uchwały powierza się Burmistrzowi Miasta i Gminy Margonin.

**§ 6.** Uchwała wchodzi w życie z dniem podjęcia.

**Jerzy Staniewski**

**Załącznik do uchwały Nr XXV/258/2021  
Rady Miasta i Gminy Margonin  
z dnia 25 marca 2021 roku**





## Uzasadnienie

Zgodnie z ustawą z dnia 8 marca 1990r. o samorządzie gminnym, Rada Ministrów w drodze rozporządzenia, wydanego także na wniosek zainteresowanej rady gminy, m.in. nadaje gminie lub miejscowości status miasta i ustala jego granice.

Nadanie gminie lub miejscowości statusu miasta, ustalenie jego granic i ich zmiana dokonywane są w sposób uwzględniający infrastrukturę społeczną i techniczną oraz układ urbanistyczny i charakter zabudowy. W przedmiotowej sprawie zmiana przebiegu granicy miasta uzasadniona jest istniejącym układem urbanistycznym.

Zgodnie z treścią art.4a ustawy o samorządzie gminnym, wydanie na wniosek rady gminy rozporządzenia w sprawie ustalenia i zmiany granic miasta musi być poprzedzone konsultacjami z mieszkańcami. Wobec powyższego zasadnym jest wyrażenie przez Radę Miasta i Gminy Margonin zgody na przystąpienie do procedury zmiany granic miasta Margonin i przeprowadzenia konsultacji z mieszkańcami. Ponadto niniejsza uchwała poprzedzona została zebraniem ankiet od mieszkańców terenu, który miałby zostać przyłączony do granic miasta. Ankiety te jednoznacznie wskazują, że inicjatywa jest jak najbardziej uzasadniona.

**ZARZĄDZENIE NR 17/2022**  
**BURMISTRZA MIASTA I GMINY MARGONIN**

z dnia 16 lutego 2022 r.

**w sprawie przeprowadzenia konsultacji z mieszkańcami Gminy Margonin dotyczącej zmiany granic administracyjnych miasta Margonin poprzez włączenie części terenu sąsiedniego sołectwa Sypniewo, obszar „Rutki” do granic administracyjnych miasta Margonin**

Na podstawie Na podstawie art. 4b ust.1 pkt 1 oraz 5a ust. 1 ustawy z dnia 8 marca 1990 r. o samorządzie gminnym (Dz. U. z 2021 r. poz. 1372 ze zmianami) oraz Uchwały Nr XXV/258/2021 Rady Miasta i Gminy Margonin z dnia 25 marca 2021 r. w sprawie przystąpienia do procedury zmiany granic administracyjnych miasta Margonin poprzez włączenie części terenu sąsiedniego sołectwa Sypniewo, obszar „Rutki” do granic administracyjnych miasta Margonin i przeprowadzenia konsultacji z mieszkańcami oraz Uchwały NR XXV/261/2021 Rady Miasta i Gminy Margonin z dnia 25 marca 2021 r. w sprawie określenia zasad i trybu przeprowadzania konsultacji społecznych z mieszkańcami Gminy Margonin, zarządzam co następuje:

**§ 1.** Przeprowadzić konsultacje społeczne dotyczące zmiany granic administracyjnych miasta Margonin poprzez włączenie części terenu sąsiedniego sołectwa Sypniewo, obszar „Rutki” do granic administracyjnych miasta Margonin, określone na mapie stanowiącej załącznik nr 1 do niniejszego zarządzenia.

**§ 2. 1.** Miejsce konsultacji społecznych o których mowa w § 1 stanowi część obszaru Gminy Margonin, która obejmuje:

- a) miasto Margonin,
- b) sołectwo Sypniewo.

2. Uprawnionymi do udziału w konsultacjach społecznych są mieszkańcy miasta Margonin i sołectwa Sypniewo.

**§ 3. 1.** Konsultacje społeczne zostaną przeprowadzone w terminie od dnia 21.02.2022 r. do dnia 04.03.2022 r. włącznie, w trybie zapytań ankietowych w formie papierowej.

2. Ankieta konsultacyjna, stanowiąca załącznik nr 2 do niniejszego zarządzenia zawierać będzie pytanie następującej treści: "Czy jest Pan/i za włączeniem części sołectwa Sypniewo stanowiącego obszar „Rutki” do granic administracyjnych miasta Margonin?"

3. Wyrażenie opinii polega na odpowiedzi na zadane pytanie poprzez umieszczenie jednorazowo znaku „X” w wybranej jako odpowiedź rubryce: „JESTEM ZA”, „JESTEM PRZECIW” lub „WSTRZYMUJĘ SIĘ”. Brak postawienia znaku „X” lub postawienia znaku „X” w więcej niż jednej rubryce uznane zostanie za brak wyrażenia opinii.

4. Ankieta, która nie zostanie podpisana oraz ankieta podpisana w sposób nieczytelny, to jest uniemożliwiający identyfikację tożsamości składającego podpis, nie będzie brana pod uwagę.

5. Ankiety konsultacyjne dostępne są:

- a) na stronie internetowej Gminy Margonin: [www.margonin.pl](http://www.margonin.pl)
- b) na stronie internetowej Biuletynu Informacji Publicznej Urzędu Miasta i Gminy Margonin w zakładce Konsultacje Społeczne,
- c) w Urzędzie Gminy Margonin, ul. Kościuszki 13, 64-830 Margonin,
- d) w Miejsko – Gminnym Ośrodku Kultury ul. Powstańców Wielkopolskich 15, 64 - 830 Margonin,
- e) ankieta zostanie również dołączona do lutowego wydania gazety „Czas na Margonin”.

6. Wypełnioną ankietę konsultacyjną można składać w formie:

- a) przesyłki pocztą tradycyjną na adres: Urząd Miasta i Gminy Margonin, ul. Kościuszki 13, – liczy się data wpływu do Urzędu;

- b) dostarczenia do Urzędu Miasta i Gminy Margonin, ul. Kościuszki 13, 64-830 Margonin w godzinach pracy Urzędu;
- c) dostarczenia do Miejsko – Gminnym Ośrodkiem Kultury, ul. Powstańców Wielkopolskich 15,
- d) dostarczenia do Urzędzie Stanu Cywilnego, ul. Poznańska ,
- e) dostarczenia do Miejsko – Gminny Ośrodek Pomocy Społecznej, ul. Kazimierza Jankowskiego 4,
- f) dostarczenia do sołtysa Wsi Sypniewo Pana Dariusza Michalak.

§ 4. 1. Każdy mieszkaniec biorący udział w konsultacjach, może wyrazić swoją opinię przy pomocy ankiety konsultacyjnej tylko jeden raz.

2. Konsultacje uważa się za ważne bez względu na liczbę uczestniczących w nich osób.

§ 5. Zawiadomienie o konsultacjach społecznych stanowiące załącznik nr 3 do niniejszego zarządzenia zostanie opublikowane na stronie internetowej Gminy Margonin, Biuletynie Informacji Publicznej, na tablicy ogłoszeń Urzędu Miasta i Gminy w Margoninie oraz w lutowym wydaniu gazety „Czas na Margonin”.

§ 6. Za przeprowadzenie konsultacji społecznych oraz za opracowanie ich wyników odpowiedzialny jest Zespół ds. przeprowadzenia konsultacji społecznych w składzie:

- 1) Franciszek Wyrwa - Przewodniczący Zespołu,
- 2) Jolanta Krzakała- Członek Zespołu,
- 3) Joanna Koczorowska - Członek Zespołu.

§ 7. Wyniki konsultacji społecznych w formie sprawozdania zostaną zamieszczone w Biuletynie Informacji Publicznej nie później niż w terminie 30 dni od dnia zakończenia konsultacji.

§ 8. Wykonanie zarządzenia powierzam Sekretarzowi Miasta i Gminy Margonin.

§ 9. Zarządzenie wchodzi w życie z dniem podpisania i podlega ogłoszeniu poprzez zamieszczenie na stronie internetowej Gminy Margonin, Biuletynie Informacji Publicznej, na tablicy ogłoszeń Urzędu Miasta i Gminy w Margoninie oraz na tablicach ogłoszeń sołectwa Sypniewo.

Burmistrz Miasta i Gminy  
Margonin

**Janusz Piechocki**

**Załącznik nr 1 do Zarządzenia nr 17/2022  
Burmistrza Miasta i Gminy Margonin  
z dnia 16.02.2022 r.**



**ANKIETA KONSULTACYJNA W SPRAWIE WŁĄCZENIA CZĘŚCI SOLECTWA  
SYPNIEWO STANOWIĄCEGO OBSZAR „RUTKI” DO GRANIC  
ADMINISTRACYJNYCH MIASTA MARGONIN**

*Szanowi Państwo,*

*W związku z zamiarem rozpoczęcia procedury mającej na celu poszerzenie granic miasta Margonin o nieruchomości znajdujące się w graniach miejscowości Klotyldzin zlokalizowane przy ul. Rutki, Kasztanowa, Modrzewiowa, Dębowa, Akacjowa, Klonowa, Leszczynowa, Jodłowa, Świerkowa, Tymiankowa zgodnie z podjętą uchwałą nr XXV/258/2021 Rady Miasta i Gminy Margonin uprzejmie proszę o zajęcie stanowiska w sprawie proponowanych zmian.*

**1. Czy jest Pan/i za włączeniem części sołectwo Sypniewo stanowiącego obszar „Rutki” do granic administracyjnych miasta Margonin?**

*Proszę o zaznaczenie poniżej odpowiedzi poprzez umieszczenie znaku X :*

Jestem za	
Jestem przeciw	
Wstrzymuje się	

**2. Proszę o uzupełnienie poniższych danych:**

Imię i Nazwisko	
Adres	

**ZAWIADOMIENIE BURMISTRZA MIASTA I GMINY MARGONIN**  
***o przeprowadzeniu konsultacji społecznych z mieszkańcami miasta Margonin***  
***i sołectwa Sypniewo***

*Działając na podstawie art. 4b ust. 1 pkt 1, art. 5a ustawy z dnia 8 marca 1990 r. o samorządzie gminnym ( t.j. Dz. U. z 2020 r. poz 713 ze zm.) oraz Uchwały Nr XXV/258/2021 RADY MIASTA I GMINY MARGONIN z dnia 25 marca 2021 r. w sprawie przystąpienia do procedury zmiany granic administracyjnych miasta Margonin poprzez włączenie części terenu sąsiedniego sołectwa Sypniewo, obszar „Rutki” do granic administracyjnych miasta Margonin i przeprowadzenia konsultacji z mieszkańcami w powyższej sprawie.*

Celem konsultacji jest poznanie opinii mieszkańców w przedmiocie zmiany granicy administracyjnej sołectwa Sypniewo polegającej na odłączeniu od niej części obszaru „Rutki” i włączeniu go do miasta Margonin.

Konsultacje społeczne zostaną przeprowadzone w terminie od 21.02.2022 r. do 04.03.2022 r.

Ankiety konsultacyjną można uzyskać:

- na stronie internetowej Gminy Margonin: [www.margonin.pl](http://www.margonin.pl),
- na stronie internetowej Biuletynu Informacji Publicznej Urzędu Miasta i Gminy Margonin [BIP Urzędu Miasta i Gminy Margonin - BIP Urząd Miasta i Gminy Margonin](#) w zakładce Konsultacje Społeczne
- w Urzędzie Gminy Margonin, ul. Kościuszki 13, 64-830 Margonin,
- w Miejsko – Gminnym Ośrodku Kultury ul. Powstańców Wielkopolskich 15, 64 - 830 Margonin.
- ankieta zostanie również dołączona do lutowego wydania gazety „Czas na Margonin”.

Ankiety nt. proponowanych zmian granic administracyjnych należy składać z wykorzystaniem ankiety konsultacyjnej w formie;

1. przesyłki pocztą tradycyjną na adres: Urząd Miasta i Gminy Margonin, ul. Kościuszki 13, – liczy się data wpływu do Urzędu;
2. dostarczenia do Urzędu Miasta i Gminy Margonin, ul. Kościuszki 13, 64-830 Margonin w godzinach pracy Urzędu;
3. osobiście w Miejsko – Gminnym Ośrodku Kultury, ul. Powstańców Wielkopolskich 15,
4. osobiście w Urzędzie Stanu Cywilnego, ul. Poznańska ,
5. osobiście w Miejsko – Gminny Ośrodku Pomocy Społecznej, ul. Kazimierza Jankowskiego 4,
6. sołtysa Wsi Sypniewo Pana Dariusza Michalak.

W konsultacjach społecznych mogą wziąć udział mieszkańcy miasta Margonin i sołectwa Sypniewo.

**SPRAWOZDANIE Z PRZEPROWADZONYCH KONSULTACJI  
SPOŁECZNYCH Z MIESZKAŃCAMI GMINY MARGONIN DOTYCZĄCEJ  
ZMIANY GRANIC ADMINISTRACYJNYCH MIASTA MARGONIN POPRZEZ  
WŁĄCZENIE CZĘŚCI TERENU SĄSIEDNIEGO SOŁECTWA SYPNIEWO,  
OBSZAR „RUTKI” DO GRANIC ADMINISTRACYJNYCH MIASTA MARGONIN**

W dniach od 21 lutego 2022 r. do 4 marca 2021 r. zostały przeprowadzone konsultacje społeczne w sprawie przystąpienia do procedury zmiany granic administracyjnych miasta Margonin poprzez włączenie części terenu sąsiedniego sołectwa Sypniewo, obszar „Rutki” do granic administracyjnych miasta Margonin.

Ankiety konsultacyjną można było uzyskać:

- na stronie internetowej Gminy Margonin: [www.margonin.pl](http://www.margonin.pl),
- na stronie internetowej Biuletynu Informacji Publicznej Urzędu Miasta i Gminy Margonin [BIP Urzędu Miasta i Gminy Margonin - BIP Urząd Miasta i Gminy Margonin](#) w zakładce Konsultacje Społeczne
- w Urzędzie Gminy Margonin, ul. Kościuszki 13, 64-830 Margonin,
- w Miejsko – Gminnym Ośrodku Kultury ul. Powstańców Wielkopolskich 15, 64 - 830 Margonin.
- ankieta została również dołączona do lutowego wydania gazety „Czas na Margonin”.

Konsultacje prowadzone na podstawie art. 4b ust.1 pkt 1 oraz 5a ust.1 ustawy z dnia 8 marca 1990 r. o samorządzie gminnym (Dz. U. z 2021r. Poz. 1372 ze zmianami) oraz Uchwały Nr XXV/258/2021 Rady Miasta i Gminy Margonin z dnia 25 marca 2021 r. w sprawie przystąpienia do procedury zmiany granic administracyjnych miasta Margonin poprzez włączenie części terenu sąsiedniego sołectwa Sypniewo, obszar „Rutki” do granic administracyjnych miasta Margonin i przeprowadzenia konsultacji z mieszkańcami oraz Uchwały NR XXV/261/2021 Rady Miasta i Gminy Margonin z dnia 25 marca 2021r. W sprawie określenia zasad i trybu przeprowadzania konsultacji społecznych z mieszkańcami Gminy Margonin.

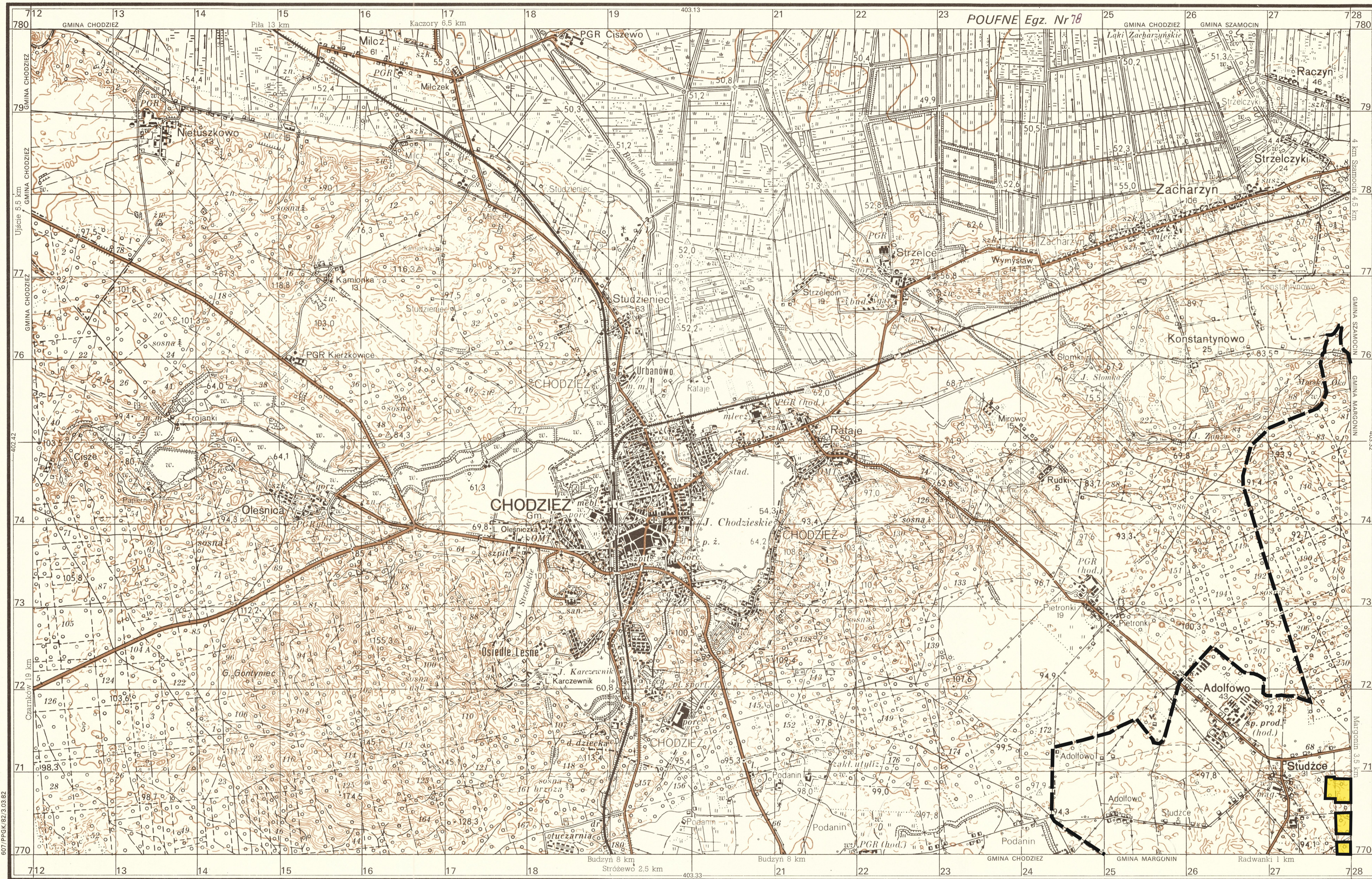
Adresatami konsultacji byli mieszkańcy miasta Margonin i sołectwa Sypniewo. Ankiety nt. proponowanych zmian granic administracyjnych należało składać z wykorzystaniem ankiety konsultacyjnej w formie;

1. przesyłki pocztą tradycyjną na adres: Urząd Miasta i Gminy Margonin, ul. Kościuszki 13,
2. dostarczenia do Urzędu Miasta i Gminy Margonin, ul. Kościuszki 13, 64-830 Margonin w godzinach pracy Urzędu;
3. osobiście w Miejsko – Gminnym Ośrodku Kultury, ul. Powstańców Wielkopolskich 15,
4. osobiście w Urzędzie Stanu Cywilnego, ul. Poznańska ,
5. osobiście w Miejsko – Gminny Ośrodku Pomocy Społecznej, ul. Kazimierza Jankowskiego 4,
6. sołtysa Wsi Sypniewo Pana Dariusza Michalak

Biorąc pod uwagę, iż konsultacje zostały przeprowadzone w sposób wskazany w zapisach uchwały XXV/258/2021 Rady Miasta i Gminy Margonin z dnia 25 marca 2021 r. w sprawie przystąpienia do procedury zmiany granic administracyjnych miasta Margonin poprzez włączenie części terenu sąsiedniego sołectwa Sypniewo, obszar „Rutki” do granic administracyjnych miasta Margonin i przeprowadzenia konsultacji z mieszkańcami oraz Uchwały NR XXV/261/2021 Rady Miasta i Gminy Margonin z dnia 25 marca 2021 r. w sprawie określenia zasad i trybu przeprowadzania konsultacji społecznych z mieszkańcami Gminy Margonin, należy uznać je za ważne.

/-/ Franciszek Wyrwa  
Sekretarz Gminy



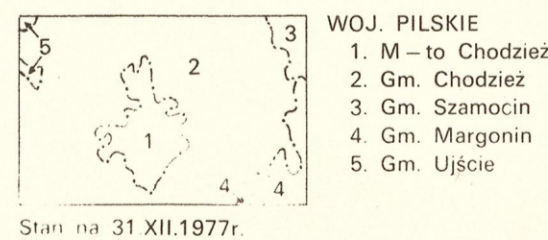


OBJAŚNIENIA ZNAKÓW

- △ Punkt osnowy poziomej
- Punkt osnowy wysokościowej
- Punkt topograficzny
- Budynek
- ▨ Zwarta zabudowa
- Pojedylicza zagroda
- Zakład przemysłowy
- a) z kominem
- b) nie mieszczący się w skali - z kominem
- c) nie mieszczący się w skali - bez kominu
- Kościół
- Leśniczówka, gajówka
- Stacja benzynowa
- Transformator
- Linia telefoniczna
- Napowietrzny przewód elektryczny
- a) niskiego napięcia b) wysokiego napięcia
- Linia kolejowa, stacja
- Linia kolejowa elektryfikowana
- Linia kolejowa wąskotorowa, stacja, linia tramwajowa
- Autostrada
- Droga szybkiego ruchu
- Droga główna, szlak kilometrowy
- Droga drugorzędna
- Droga lokalna
- Droga wiejska
- Droga polna lub leśna
- Ścieżka
- Międzynarodowe i krajowe numery dróg
- Mur lub ogrodzenie metalowe przy drodze
- Ogrodzenie z kamienia, prętów metalowych lub siatki
- Potok, strumień, rzeka, rów, kanał
- Suchy rów
- Wał sztuczny, grobla
- Granica państwa
- Granica województwa
- Granica gminy
- Pas lasu
- Rzęd drzew
- Zwyplot, pas krzaków
- Las wysokopenny z linią oddziałowa
- a) iglasty b) liściasty c) mieszany
- Las rzadki
- Zagajnik
- Krzaki zwarte
- o) iglaste b) liściaste
- Sad
- Łąka sucha i podmokła
- Zarośla trzcin i siltowia
- Bagno


Redaktor: Bogusława Wachulka

Podział administracyjny



- Teren obrębu Miasto Margonin
- Teren obrębu Kłotyldzin
- Teren obrębu Kłotyldzin, który ma zostać włączony do obręb Miasto Margonin
- Teren Gminy Margonin
- Siedziba Urzędu Miasta i Gminy Margonin

1:25 000



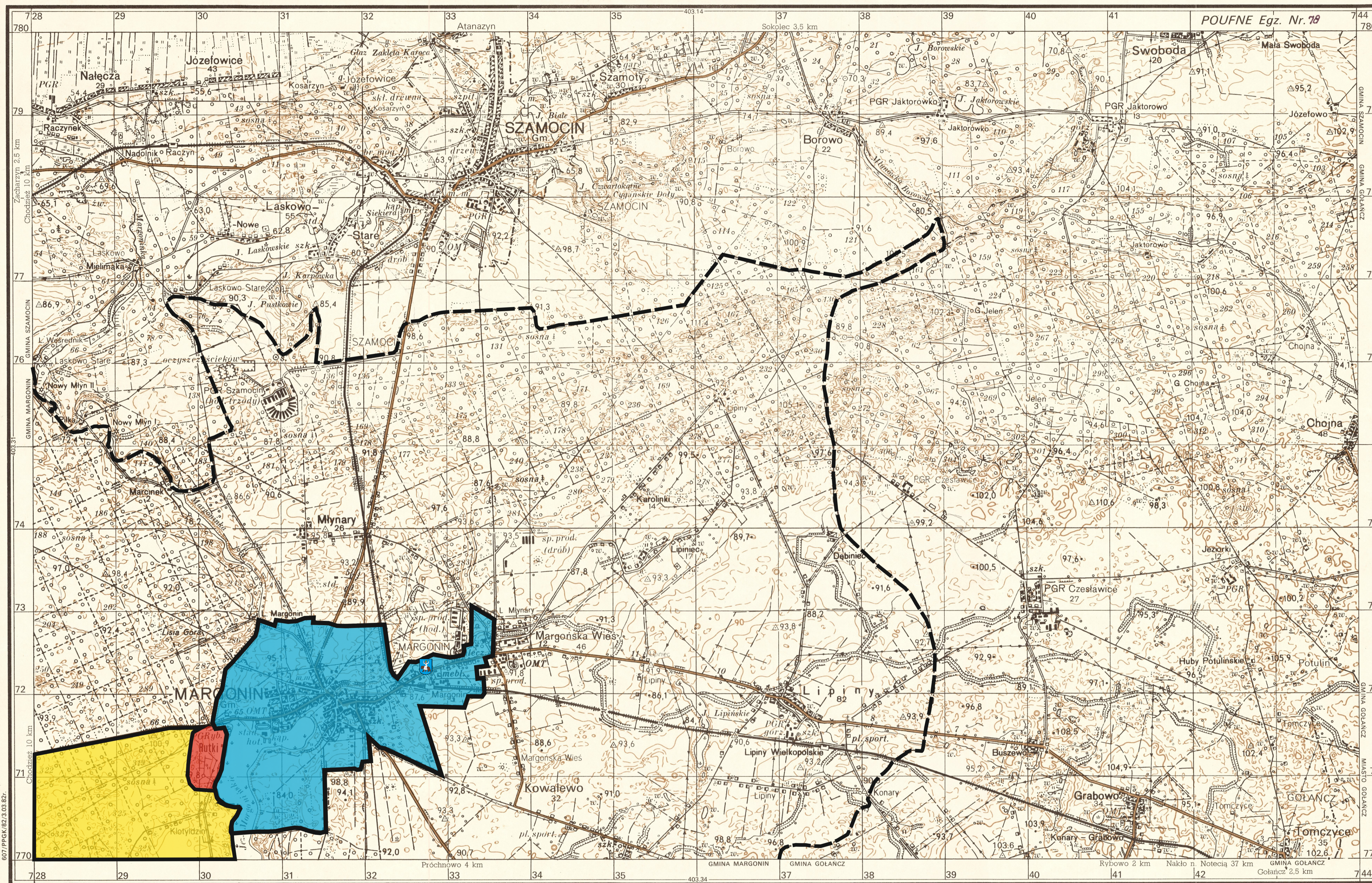
Wartości cięgiele poprowadzono co 10 m

Państwowe Przedsiębiorstwo Geodezyjno-Kartograficzne

Material podstawowy  
Mapa 1:50 000, wydanie pierwsze  
wg znaków umownych 1966r.  
Stan z roku 1977-78.  
Wykonano metodą powiększenia fotograficznego  
1982r. - PPGK  
Druk 1983r.  
Wydanie pierwsze

Druk OPGK Białystok, sam. B004/610 nakł. 100 egz. ZL 47153






OBJAŚNIENIA ZNAKÓW

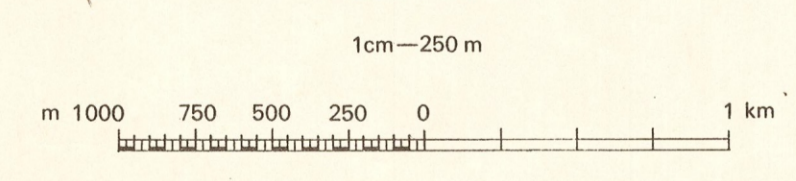
- △ Punkt osnowy poziomej
- Punkt osnowy wysokościowej
- Punkt topograficzny
- Budynek
- ▨ Zwarta zabudowa
- Pojedyncza zagroda
- ⊠ Zakład przemysłowy
  - a) z kominami
  - b) nie mieszczący się w skali - z kominem
  - c) nie mieszczący się w skali - bez kominów
- ✦ Kosiół
- ✦ Leśniczówka, gołwka
- ⊕ Stacja benzynowa
- ⊕ Transformator
- Linia telefoniczna
- Napowietrzny przewód elektryczny
  - a) niskiego napięcia b) wysokiego napięcia
- Linia kolejowa, stacja
- Linia kolejowa wąskotorowa, stacja, linia tramwajowa
- Autostrada
- Droga szybkiego ruchu
- 15 Droga główna, słup kilometrowy
- Droga drugorzędna
- Droga lokalna
- Droga wiejska
- Droga polna lub leśna
- Ścieżka
- Międzynarodowe i krajowe numery dróg
- Mur lub ogrodzenie metalowe przy drodze
- Ogródek z kamienia, prętów metalowych lub siatki
- Potok, strumień, rzeka, rów, kanał
- Suchy rów
- Wól szluczyński, grobla
- Granica państwa
- Granica województwa
- Granica gminy
- Pas lasu
- Rząd drzew
- Żywoplot, pas krzaków
- Las wysokopięny z linią oddziałową
  - a) iglasty b) liściasty c) mieszany
- Las rzadki
- Zagajnik
- Krzaki zwraste
  - a) iglaste b) liściaste
- Sad
- Łąka sucha i podmokła
- Zarośla trzcin i sitowia
- Bagno

Redaktor: Bogusława Wachulska



- Teren obrębu Miasto Margonin
- Teren obrębu Klotyldzin
- Teren obrębu Klotyldzin, który ma zostać włączony do obręb Miasto Margonin
- Teren Gminy Margonin
- Siedziba Urzędu Miasta i Gminy Margonin

1:25 000



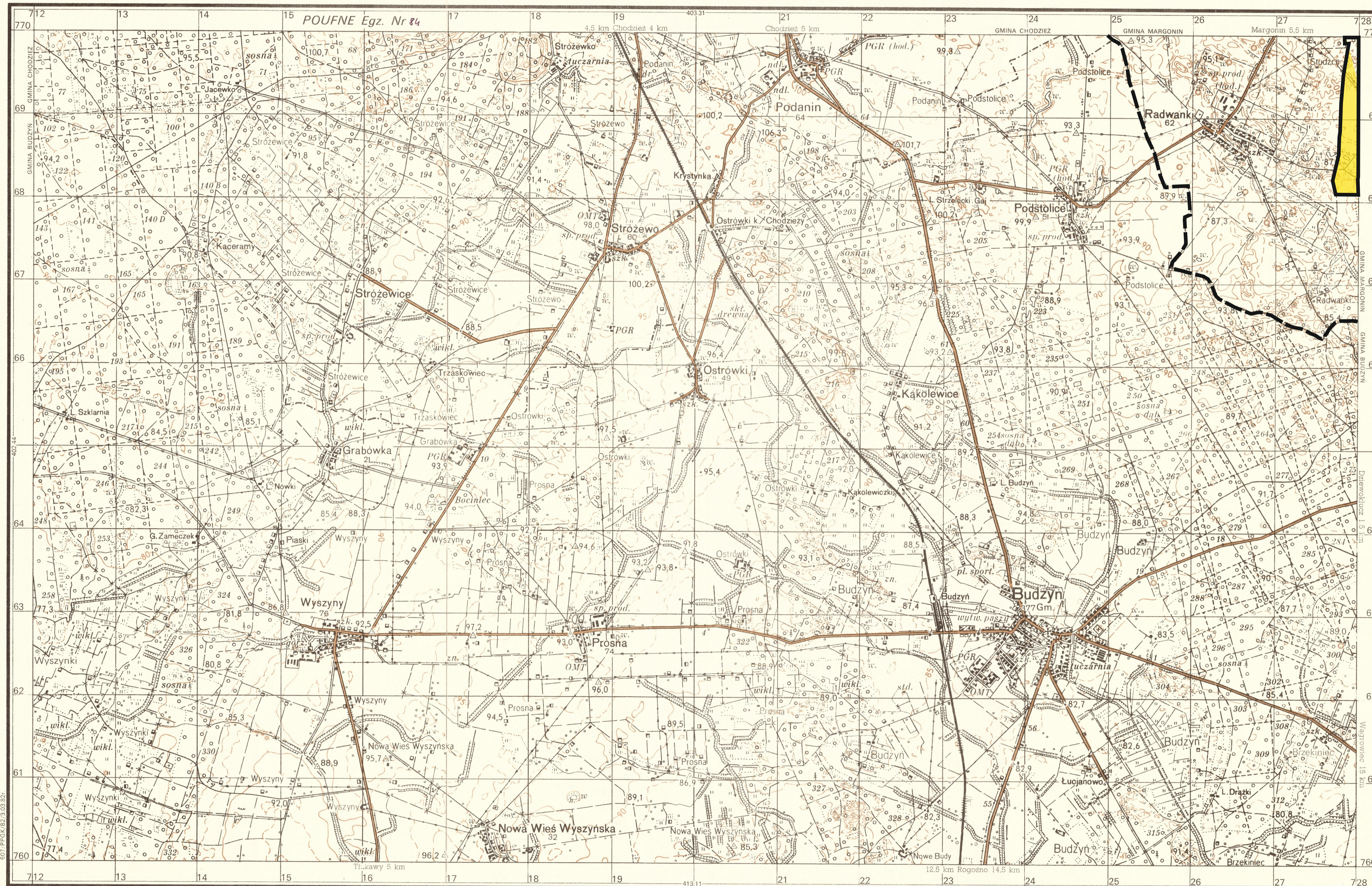
Wartości ciałe poprowadzono co 10 m

Państwowe Przedsiębiorstwo Geodezyjno - Kartograficzne

Materiał podstawowy.  
Mapa 1:50 000, wydanie pierwsze,  
wg znaków umownych 1966r.  
Stan z roku 1977 - 78.  
Wykonano metodą powiększenia fotograficznego  
1982 - PPGK  
Druk 1983r.  
Wydanie pierwsze

Druk OPGK Białystok, zam. 8004/610 nakł. 100 egz. ZU-41342







OBJAŚNIENIA ZNAKÓW

- △ Punkt osnowy poziomej
- Punkt osnowy wysokościowej
- Punkt topograficzny
- Budynek
- ▨ Zwarta zabudowa
- u Pojedyncza zagroda
- ⊠ Zakład przemysłowy
- a) z kominem
- b) nie mieszczący się w skali - z kominem
- c) nie mieszczący się w skali - bez kominu
- ✦ Kokołot
- ✦ Leśniczówka, gajówka
- ⚡ Stacja benzynowa
- ⚡ Transformator
- Linia telefoniczna
- a) Napowietrzny przewód elektryczny
- a) niskiego napięcia b) wysokiego napięcia
- Linia kolejowa, stacja
- Linia kolejowa zelektryfikowana
- Linia kolejowa wąskotorowa, stacja, linia tramwajowa
- Autostrada
- Droga szybkiego ruchu
- Droga główna, szlak kilometrowy
- Droga drugorzędna
- Droga lokalna
- Droga wiejska
- Droga polna lub lasna
- Ścieżka
- Międzynarodowe i krajowe numery dróg
- Mur lub ogrodzenie metalowe przy drodze
- Ogrodzenie z kamienia, prętów metalowych lub siatki
- Potok, strumień, rzeka, rów, kanał
- Suchy rów
- Wał sztuczny, grobla
- Granica państwa
- Granica województwa
- Granica gminy
- Pas lasu
- Rzecz drzew
- Zrywost, pas krzaków
- Las wysokopięny z linią oddziałową
- a) iglasty b) liściasty c) mieszany
- Las rzadki
- Zagajnik
- Krzaki zwarte
- c) iglaste b) liściaste
- Sad
- Łąka sucha i podmokła
- Zarośla trzcin i siltowia
- Bagno

Redaktor: Bogusława Wachuliska



1:25 000



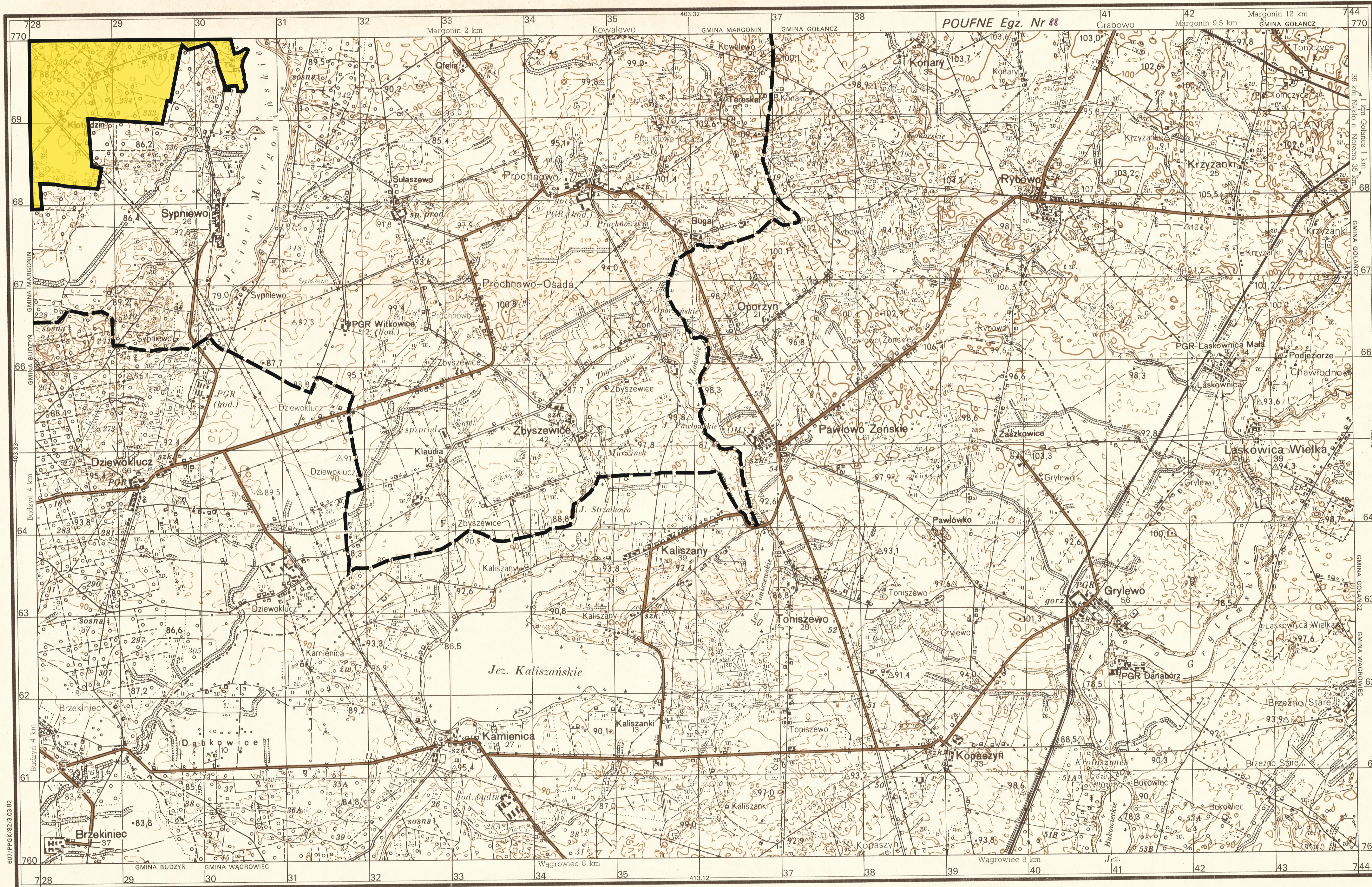
- Teren obrębu Miasto Margonin
- Teren obrębu Klotyldzin
- Teren obrębu Klotyldzin, który ma zostać włączony do obręb Miasto Margonin
- Teren Gminy Margonin
- Siedziba Urzędu Miasta i Gminy Margonin

Państwowe Przedsiębiorstwo Geodezyjno - Kartograficzne

Materiał podstawowy:  
Mapa 1 : 50 000, wydanie pierwsze,  
wg znaków umownych 1966r.  
Stan z roku 1977-78  
Wykonano metodą powiększenia fotograficznego  
1982r.- PPGK  
Druk 1983r.  
Wydanie pierwsze.

Druk OP GK Białystok, zam. 8004/6-10 nakł. 100 egz. ZUL-41342






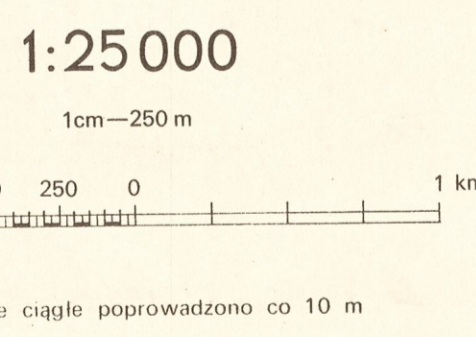
OBJAŚNIENIA ZNAKÓW

- △ Punkt osnowy poziomej
- Punkt osnowy wysokościowej
- Punkt topograficzny
- Budynek
- ▨ Zwarta zabudowa
- Pojedyncza zagroda
- ▲ Zakład przemysłowy
  - a) z kominami
  - b) nie mieszczący się w skali - z kominem
  - c) nie mieszczący się w skali - bez kolumny
- ✚ Kociół
- ☞ Leńniczówka, gajówka
- ⚡ Stacja benzynowa
- ⚡ Transformator
- Linia telefoniczna
- Napowietrzny przewód elektryczny
  - a) niskiego napięcia b) wysokiego napięcia
- Linia kolejowa, stacja
- Linia kolejowa zelektryfikowana
- Linia kolejowa wąskotorowa, stacja, linia tramwajowa
- Autostrada
- Droga szybkiego ruchu
- Droga główna, słup kilometrowy
- Droga drugorzędna
- Droga lokalna
- Droga wiejska
- Droga polna lub leśna
- Ścieżka
- Międzynarodowe i krajowe numery dróg
- Mur lub ogrodzenie metalowe przy drodze
- Ogrodzenie z kamienia, prętów metalowych lub siatki
- Potok, strumień, rzeka, rów, kanał
- Suchy rów
- Wal sztuczny, grobla
- Granica państwa
- Granica województwa
- Granica gminy
- Pas lasu
- Rząd drzew
- Zrywolot, pas krzaków
- Las wysokienny z linią oddziałową
  - a) iglasty b) liściasty c) mieszany
- Las rzadki
- Zagajnik
- Krzaki zwarte
  - a) iglaste b) liściaste
- Sad
- Łąka sucha i podmokła
- Zarośla trzcin i sitowia
- Bagno

Redaktor: Bogusława Wachulska



- Teren obrębu Miasto Margonin
- Teren obrębu Kłotydzin
- Teren obrębu Kłotydzin, który ma zostać włączony do obręb Miasto Margonin
- Teren Gminy Margonin
- Siedziba Urzędu Miasta i Gminy Margonin



Państwowe Przedsiębiorstwo Geodezyjno-Kartograficzne

Materiał podstawowy:  
Mapa 1:50 000, wydanie pierwsze,  
wg znaków umownych 1966r.  
Stan z roku 1977 - 78  
Wykonano metodą powiększenia fotograficznego  
1982r. - PPGK  
Druk 1983r.  
Wydanie pierwsze