

# 2018



# RAPORT O STANIE GMINY

UMiG Margonin

# Spis treści

I.	Wstęp	1
II.	Informacje ogólne	4
	1. Charakterystyka gminy	5
	2. Społeczne aspiracje	9
	3. Gmina na tle powiatu, regionu, kraju	10
III.	Planowanie	13
	0. Uwarunkowania planowania	14
	1. Planowanie na szczeblu powiatu, gminy	17
	2. Efektywność działania	22
	3. Gospodarka nieruchomościami	23
	4. Stan mienia komunalnego	24
IV.	Finanse	28
	1. Budżet gminy	28
	2. Dochody własne	31
	3. Wydatki majątkowe	32
	4. Środki zewnętrzne	34
	5. Fundusz sołecki	35
V.	Zadania własne	36
	1. Opieka społeczna	37
	2. Oświata i kultura	42
	3. Bezpieczeństwo i infrastruktura	46
VI.	Kalendarium 2018	52
	Załącznik 1 - wykaz uchwał	56
	Załącznik 2 - fundusz sołecki	64

*Przygotowując raport wzięliśmy pod uwagę odbiorców jego treści. Raport adresowany jest nie tylko do radnych, również do mieszkańców gminy, stąd forma raportu, naszym zdaniem, powinna być przejrzysta i czytelna.*

*Aby sprostać tym wymaganiom zastosowaliśmy w raporcie infografiki i wizualizacje, które trudny język ekonomicznych i finansowych pojęć, przedstawiają w przystępnej formie.*

*Ustawy ustrojowe nie precyzują dokładnie co raport ma zawierać. Jedyne obowiązkowe informacje są realizację polityk, programów i strategii, uchwał rady gminy i budżetu obywatelskiego (o ile w danej gminie budżet taki uchwalono). Poza w/w wymaganymi informacjami przedstawiamy w raporcie kontekst organizacyjny, środowiskowy i samorządowy, co pozwala na osadzenie danych w rzeczywistych realiach.*

*Poddaliśmy się również zewnętrznej ocenie, zgłaszając udział gminy Margonin w VII Ogólnopolskim Rankingu Perły Samorządu 2019. Ranking odpowiada na pytanie - w jakim stopniu gmina zapewnia jakość zarządzania, jakość przestrzeni, jakość usług publicznych oraz jakość kapitału społecznego. Oceny działalności gminy za 2018 r., wg przekrojowych kryteriów, dokonała międzynarodowa firma konsultingowa Deloitte.*

*Spośród 660 gmin wiejsko-miejskich w Polsce uzyskaliśmy wyróżnienie (miejsca 4-10) w kategorii głównej oraz w kategorii aktywizacja sportowa dzieci i młodzieży.*

*Uzyskana ocena potwierdziła słuszny kierunek zrównoważonego rozwoju gminy za 2018 r.*

*Burmistrz  
Janusz Piechocki*

*Margonin, 30 maja 2019 r.*

# Informacje ogólne



1. Charakterystyka gminy
2. Społeczne aspiracje
3. Margonin na tle powiatu, województwa i kraju





# Charakterystyka gminy



## Podstawowe informacje

Gmina miejsko - wiejska, prawa miejskie - 1402 r.

Ludność - 6 338 mieszkańców, powierzchnia - 123 km<sup>2</sup>

Jezioro Margonińskie: 235 ha, jedno z największych jezior w Wielkopolsce.

Lasy i obszary leśne: 3 521 ha (29,7% powierzchni gminy).

Największa farma wiatrowa w Polsce: budowa 2009-2012 r.,

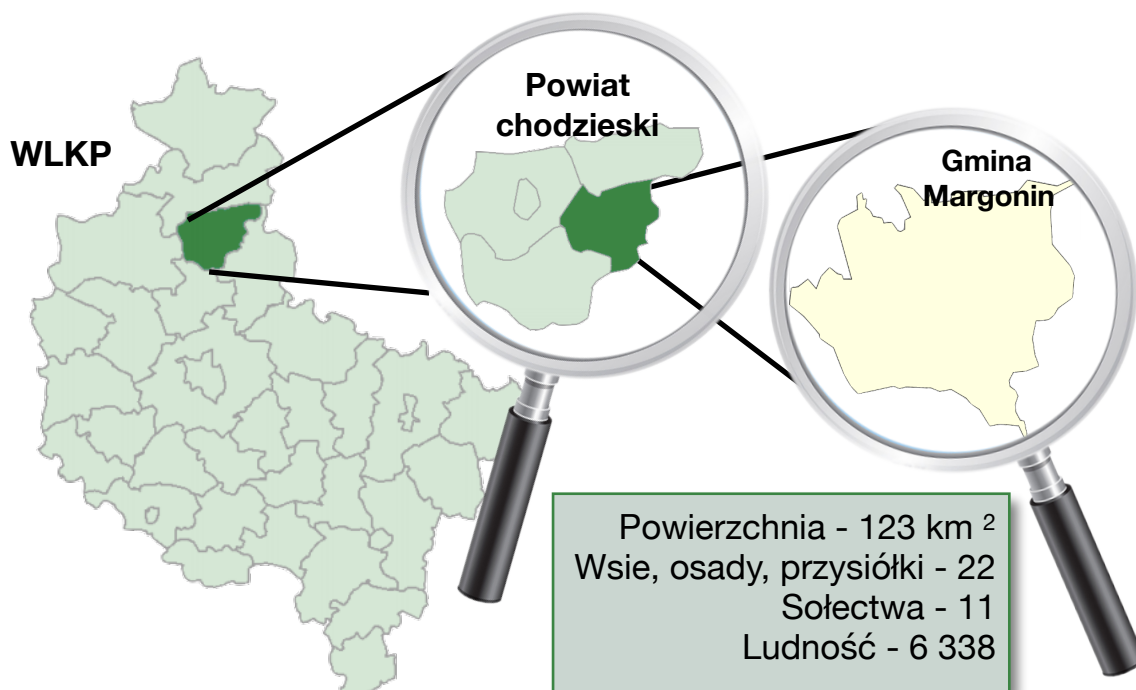
60 wiatraków, moc 120 MW.

Miejsce ślubu Józefa Wybickiego z Kunegundą Drwęską - 17.10.1773.

Aleja lipowa - 1765 r., jedna z najstarszych w Europie.

XVIII w. zespół pałacowy i park dworski (17,8 ha) w Margoninie.

## 1.1. Demografia



## 1.2. Mieszkańcy

**Tabela 1.1.** Wybrane dane statystyczne

	Powiat	Margonin	Budzyń	Ch-ż m.	Ch-ż gm.	Szamocin
Ludność	47 341	6 338	8 467	18 877	6 023	7 581
Przyrost naturalny na 1000 mieszkańców	0,36	5,7	3,8	-2,5	4,5	-0,66
Saldo migracji	-86	26	-10	-78	26	-18
Wiek przedprodukcyjny	9 119	1 340	1 716	3 165	1 288	1 592
Wiek produkcyjny	29 098	3 972	5 365	11 307	3 791	4 692
Wiek poprodukcyjny	9 124	1 026	1 386	4 405	944	1 297
Bezrobotnych w wieku produkcyjnym %	6,6	6,3	4,1	4,1	4,5	6,9

**Źródło:** opracowanie własne na podstawie GUS Wielkopolska, 2017 oraz USC Margonin 2018  
Stopa bezrobocia dla powiatu chodzieskiego - 2018 r.

**Wskaźnik bezrobocia** (stopa bezrobocia) - odsetek osób bezrobotnych poszukujących pracę do liczby osób w wieku produkcyjnym .

Na koniec 2018 r. wskaźnik bezrobocia w Polsce wyniósł **5,8 %**. Powiat chodzieski jest jednym z 4 powiatów w Wielkopolsce o najwyższym bezrobociu. Stopa bezrobocia wyniosła w 2018 r. **6,6 %**. Najbardziej poszukiwani pracownicy na terenie powiatu to branża budowlana, gastronomia i handel.

W gminie Margonin zarejestrowano w 2018 r. 254 osób bezrobotnych. Stopa bezrobocia wyniosła więc **6,3 %** (poniżej średniej powiatowej - 6,6 %).

**Saldo migracji** - różnica między napływem (imigracja) a odpływem (emigracja) ludności z danego obszaru w określonym czasie.

W 2017 r. saldo migracji gminy Margonin wyniosło 26, co oznacza więcej osób się zameldowało niż wymeldowało. Podobny wskaźnik uzyskała gmina wiejska Chodzież. Wszystkie pozostałe gminy posiadają ujemne saldo migracji.

**Przyrost naturalny**- różnica pomiędzy liczbą urodzeń żywych a liczbą zgonów.

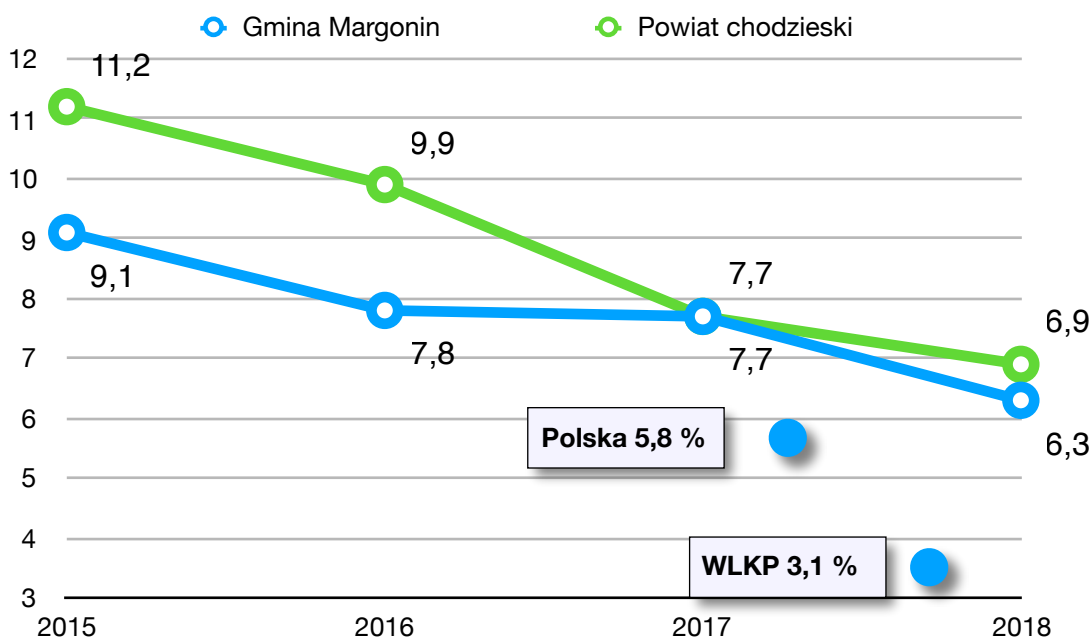
Gmina Margonin ma dodatni przyrost naturalny wynoszący **5,7 %**.

(Obliczenie: liczba urodzonych 89 - liczba zgonów 53 = 36 osób. Przyrost naturalny wynosi więc  $(36 \text{ osób} / \text{liczbę mieszkańców } 6338) \times 1000 = 5,7$ ).

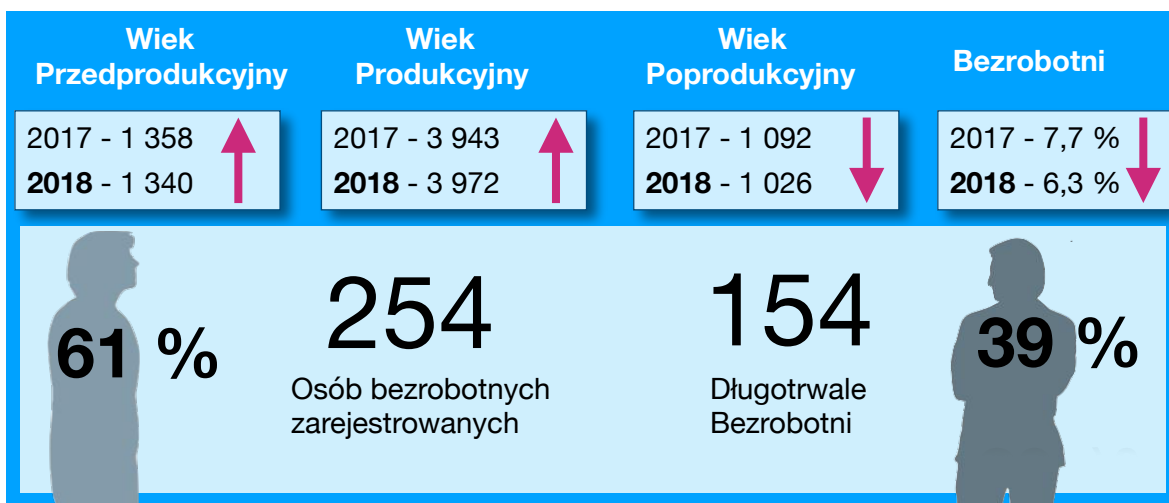
Dla WLKP wskaźnik ten wyniósł 2,1. Ujemny przyrost odnotowano w Szamocinie i w mieście Chodzież.

### 1.3. Samorząd terytorialny

Ryc. 1.1 Wskaźnik bezrobocia w gminie Margonin i powiecie chodzieskim 2018 r. [%].



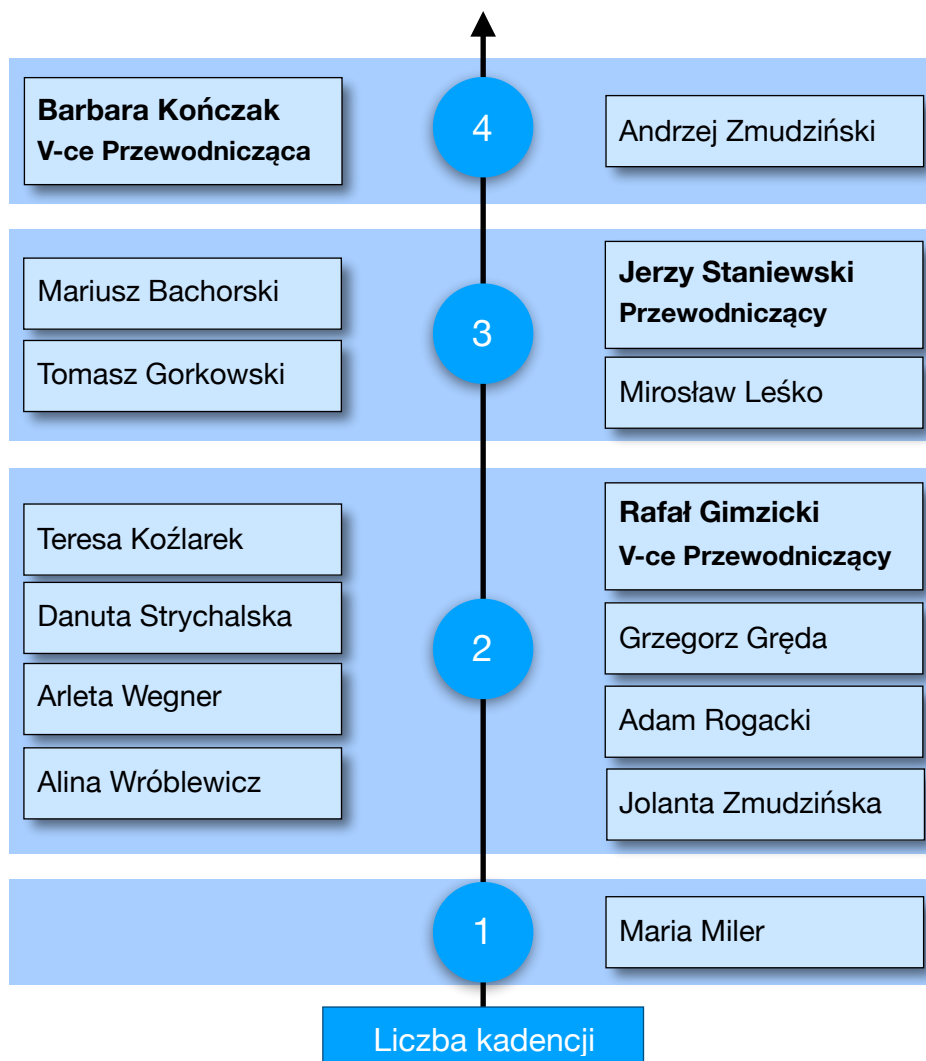
Wskaźnik bezrobocia wykazuje tendencję spadkową. W latach 2015-2018 nastąpił spadek o 31% do poziomu 6,3%. W analizowanym okresie stopa bezrobocia była poniżej stopy bezrobocia powiatu chodzieskiego. W grudniu 2018 r. stopa bezrobocia wynosiła w Polsce, 5,8% a w Wielkopolsce 3,1%



Dynamika zmian bezrobocia w gminie Margonin 2018 r.

W 2018 r. zarejestrowano 254 bezrobotnych. Wśród bezrobotnych dominują kobiety (61%). W okresie 2017-2018 nastąpił spadek osób bezrobotnych oraz w wieku poprodukcyjnym, wzrosła z kolei liczba osób w wieku produkcyjnym.

## Skład Rady Miasta i Gminy Margonin Kadencja 2018 - 2023



**Ryc. 1.2.** Radni VIII kadencji Rady Miasta i Gminy Margonin, lata 2018-2023

Organem stanowiącym i kontrolnym gminy jest Rada Miasta i Gminy.

W latach 1990-2018 kadencja rady trwała 4 lata. Od 2018 r. kadencja trwa 5 lat. Rada składa się z 15 radnych (liczba mieszkańców gminy do 20 000).

Radnych obecnej VIII kadencji 2018 - 2023 przedstawia ryc. 3.1. Najstarszymi radnymi pod względem liczby kadencji są: Barbara Kończak i Andrzej Zmudziński. Przewodniczącym rady jest Jerzy Staniewski a jego zastępcami: Barbara Kończak i Rafał Gimzicki.

W 2018 r. Rada Miasta i Gminy podjęła 121 uchwał (**załącznik 1**).

# Społeczne aspiracje

Nowoczesne planowanie kierunków rozwoju gminy, powinno uwzględniać potrzeby i aspiracje jej mieszkańców zgłaszanych w postaci wniosków, rekomendacji i uwag. Skutecznym narzędziem do pozyskiwania tego typu informacji są konsultacje społeczne. Na terenie gminy Margonin zostały one przeprowadzone m.in. 20 września 2016 roku, z wykorzystaniem kwestionariusza ankiety (47 respondentów).

W trakcie ankietyzacji respondenci zostali poproszeni o dokonanie oceny wybranych elementów lokalnej rzeczywistości, warunkujących jakość życia na terenie gminy oraz jej szanse rozwojowe. Pozwoliło to na wskazanie najistotniejszych elementów lokalnej rzeczywistości, które według badanych wywierają pozytywny i negatywny wpływ na jakość życia w gminie.



**Ryc. 2.1** Jakość życia na terenie gminy Margonin (20.09.2016).

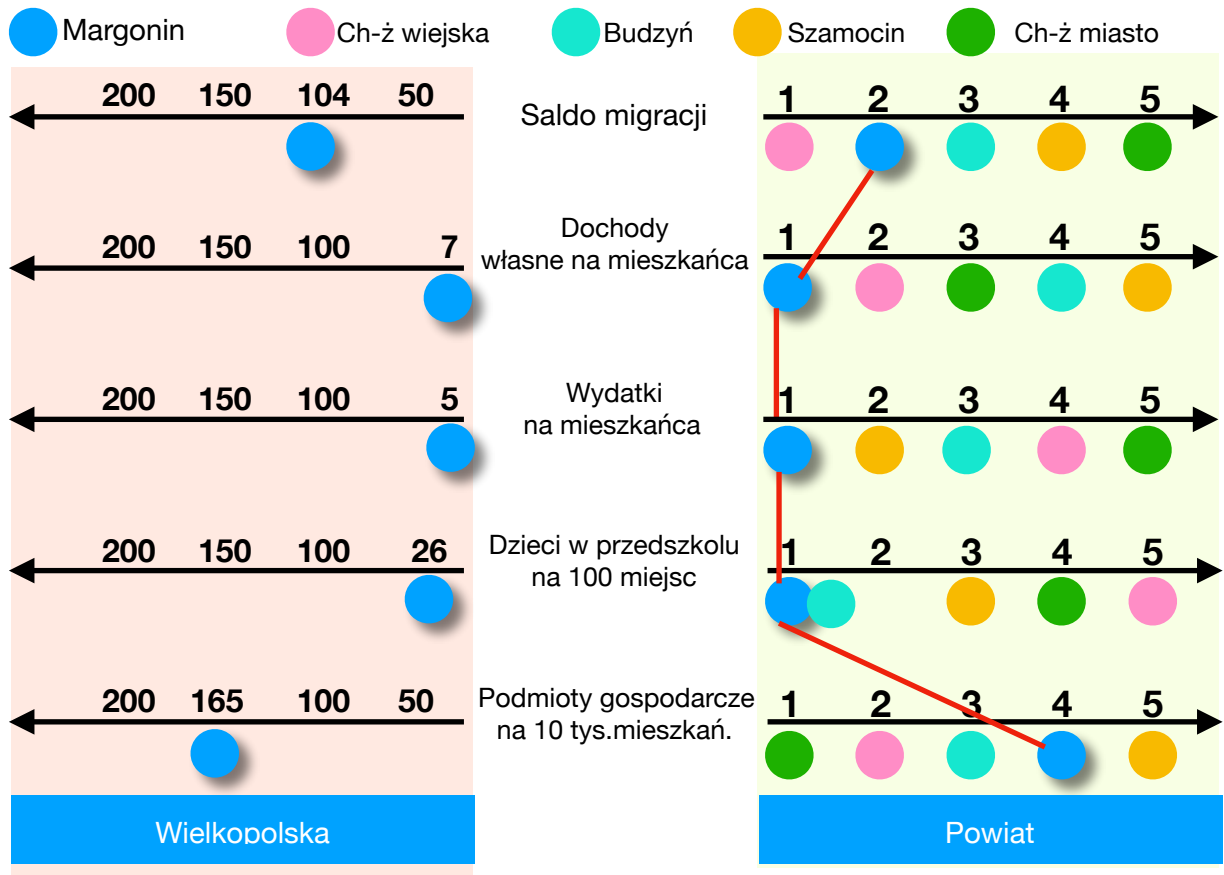
Większość mieszkańców gminy pozytywnie ocenia warunki życia na terenie gminy (47 % dobrze i 32 % bardzo dobrze).

Zdaniem ankietowanych kluczowym problemem społecznym dla mieszkańców gminy jest utrudniony dostęp do usług medycznych, zwłaszcza specjalistycznych, uboga baza noclegowa i gastronomiczna oraz brak atrakcyjnych ofert pracy.



# Margonin na tle innych

Ryc. 3.1. Gmina Margonin na tle powiatu chodzieskiego (wybrane wskaźniki) w 2017 r.



Źródło: opracowanie własne na podstawie BDL, 2017

Tabela 3.1. Gmina Margonin na tle województwa (wybrane wskaźniki) w 2017 r.

Wielkopolska	Margonin	Budzyń	Ch-ż miasto	Ch-ż gmina	Szamocin	Średnia
<b>1. Saldo migracji</b>	104	114	170	37	138	113
<b>2. Dochody własne na mieszkańca</b>	7	88	75	44	186	80
<b>3. Wydatki na mieszkańca</b>	5	147	155	151	92	110
<b>4. Dzieci w przedszkolu (na 100 miejsc)</b>	26	26	40	159	36	57
<b>5. Podmioty gospodarcze (na 10 tys. mieszkańców)</b>	165	95	40	76	181	111
<b>Średnia:</b>	61	94	96	93	127	

Źródło: opracowanie własne na podstawie BDL, 2017

W powiecie chodzieskim gmina Margonin należy do wyróżniających się gmin. Biorąc pod uwagę dochody własne na mieszkańca, wydatki na mieszkańca oraz opiekę przedszkolną, gmina Margonin zajmuje pierwsze miejsce w powiecie. Z kolei saldo migracji sytuuje gminę na drugim miejscu w powiecie.

Gmina Margonin ma niski wskaźnik liczby podmiotów gospodarczych w przeliczeniu na 10 tys. mieszkańców (trzecie miejsce).

Na terenie Wielkopolski znajduje się 226 gmin (w tym 94 gmin miejsko-wiejskich). W tabeli 3.1 przedstawiono sytuację gminy Margonin w wybranych wskaźnikach ekonomicznych i demograficznych na tle województwa

## Ogólnopolski Ranking Perły Samorządu

Wszystkie gminy w Polsce, niezależnie od ich wielkości, zamożności czy położenia geograficznego realizują te same, wyznaczone przez prawo i determinowane przez wydarzenia, zadania i obowiązki względem społeczności lokalnych.

Dziennik **Gazeta Prawna** przy merytorycznym wsparciu międzynarodowej firmy doradczej **Deloitte**, od 7 lat ocenia działalność gmin, miast i powiatów.

W roku 2019 wyróżnienia przyznano w trzech kategoriach: gminy (wiejskie, miejsko-wiejskie, miejskie do 100 tys. mieszkańców i miejskie powyżej 100 tys. mieszkańców), skarbnik samorządu i aktywizacja sportowa dzieci i młodzieży.

## Kategorie gmin, które mogą brać udział w rankingu



Wiejskie



Miejsko-wiejskie



Miejskie **poniżej**  
100 tys. mieszkańców



Miejskie **powyżej**  
100 tys. mieszkańców

## Oceniane obszary



Zarządzanie gminą i finanse



Przestrzeń i infrastruktura



Gospodarka



Oświata i wychowanie



Zdrowie



Polityka senioralna



Transport publiczny



Smart city



Środowisko i gospodarka odpadami

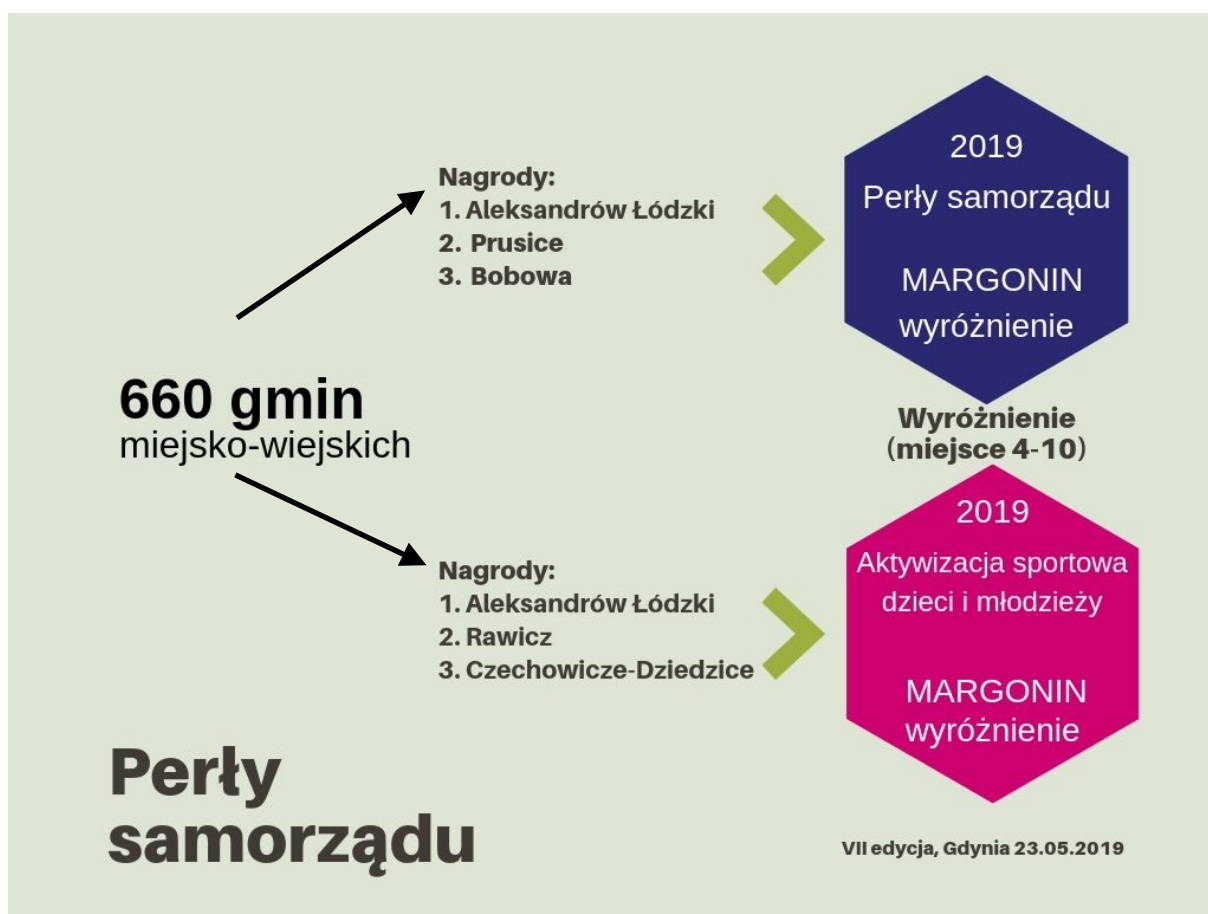




Gmina Margonin oceniona została w kategorii gmin miejsko-wiejskich (660 gmin w Polsce). Spośród trzech kategorii, gmina Margonin została wyróżniona (miejsce IV-X) w dwóch kategoriach:

- ranking główny: Perły Samorządu oraz
- Aktywizacja sportowa dzieci i młodzieży.

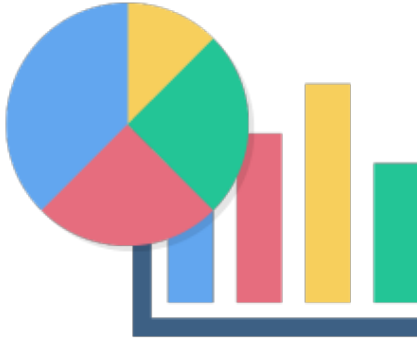
*Perły Samorządu* otrzymują te, które wyróżniają się w sposób szczególny poprzez realizację zadań na poziomie wyższym, bardziej zaawansowanym i kompleksowym niż pozostałe gminy.





# Planowanie

## MPZP - Miejsce Plany Zagospodarowania Przestrzennego



### Koszty MPZP

Koszt ogółem - **39 500 zł**

Koszt na 1 ha - **514 zł**



### Dynamika przyrostu MPZP

Do 2017 r. - 28 planów

Do 2018 r. - 31 planów

**Powierzchnia gminy Margonin objęta MPZP – 5,5 %**

## Skuteczność urzędnicza: decyzje, informacje, sprawy bieżące



108 wydanych decyzji

195 informacji o MPZP

546 spraw ogółem

## 0. Uwarunkowania realizacji planowania przestrzennego

System planowania przestrzennego w Polsce regulują zapisy ustawy z dnia 27 marca 2003 r. *o planowaniu i zagospodarowaniu przestrzennym*. Ustawa m.in. opisuje strukturę systemu planowania w układzie pionowym (niższe poziomy planowania uwzględniają zamierzenia ważne z punktu widzenia wyższych poziomów, tj. kraju i regionu), podzielonym na trzy szczeble: krajowy, regionalny i lokalny. Polski system zarządzania przestrzenią jest zgodny z zasadą subsydiarności (pomocniczości), tzn. każdy szczebel władzy powinien realizować tylko te zadania, które nie mogą być skutecznie zrealizowane przez szczebel niższy lub same jednostki działające w ramach społeczeństwa.

### 0.1 Szczebel krajowy

**Strategia na rzecz Odpowiedzialnego Rozwoju do 2020 (SOR)**, tzw. Plan Morawieckiego



Uchwała nr 8 Rady Ministrów z 14.02.2017 r. (M.P. z 2017, poz. 260).

- nadrzędny dokument planistyczny kraju. Strategia zakłada rozwinięcie własnego potencjału krajowego dla odpowiedzialnego rozwoju Polski i podniesienia jakości życia mieszkańców.

Długookresowa **Strategia Rozwoju Kraju Polska 2030**. Trzecia fala nowoczesności.



Uchwała nr 16 Rady Ministrów z 5.02.2013 r. (M.P. z 2013, poz. 121).

- dokument analityczny określający główne trendy, wyzwania i scenariusze rozwoju społeczno - gospodarczego. Strategia wyznacza kierunki przestrzennego zagospodarowania kraju, **z uwzględnieniem zrównoważonego rozwoju**. Stanowi opis nowego projektu cywilizacyjnego, zorientowanego na przyszłość, w perspektywie do 2030 roku.

**Koncepcja Przestrzennego Zagospodarowania Kraju 2030 (KPZK)**.



Uchwała nr 239 Rady Ministrów z 13.12.2011 r. (M.P. z 2012, poz. 252).

- najważniejszy dokument strategiczny dotyczący zagospodarowania przestrzennego kraju. Cel strategiczny - efektywne wykorzystanie przestrzeni kraju i jej zróżnicowanych potencjałów rozwojowych do osiągnięcia: konkurencyjności, zwiększenia zatrudnienia i większej sprawności państwa oraz spójności społecznej, gospodarczej i przestrzennej w długim okresie czasu.

## 0.1 Szczebel regionalny

### Strategia Rozwoju Polski Zachodniej do 2020 r. - (SRPZ).

§ Uchwała nr 60 Rady Ministrów z 30.04.2014 r. (M.P. z 2014, poz. 452).

- obejmuje województwa: dolnośląskiego, lubuskiego, opolskiego, wielkopolskiego i zachodniopomorskiego. Cel - określenie makroregionalnych potencjałów rozwojowych i ich skuteczne pobudzanie dzięki współpracy międzyregionalnej, która przynosi dodatkowe efekty rozwojowe, obok działań podejmowanych na poziomie niższym – regionalnym i wyższym – krajowym.

Graficzny schemat struktury przestrzennego planowania w Polsce oraz usytuowanie w tej strukturze planowanie gminy Margonin przedstawiono w ryc.1.

### Szczebel wojewódzki

### Strategia Rozwoju Województwa Wielkopolskiego do 2020 r. - (SRWW).

§ Uchwała Nr XXIX/559/12 Sejmiku Województwa Wielkopolskiego z 17.12.2012

- obowiązuje od 2005 r., zaktualizowana w 2012 r. Założenia - rozwój regionu można wzmocnić jedynie przy równoczesnym rozwoju wszystkich części Wielkopolski, zarówno biegunów wzrostu, jak i obszarów problemowych, a przede wszystkim przez wzmocnienie wzajemnie korzystnych relacji między nimi. Rozwój należy budować na potencjałach wewnętrznych.

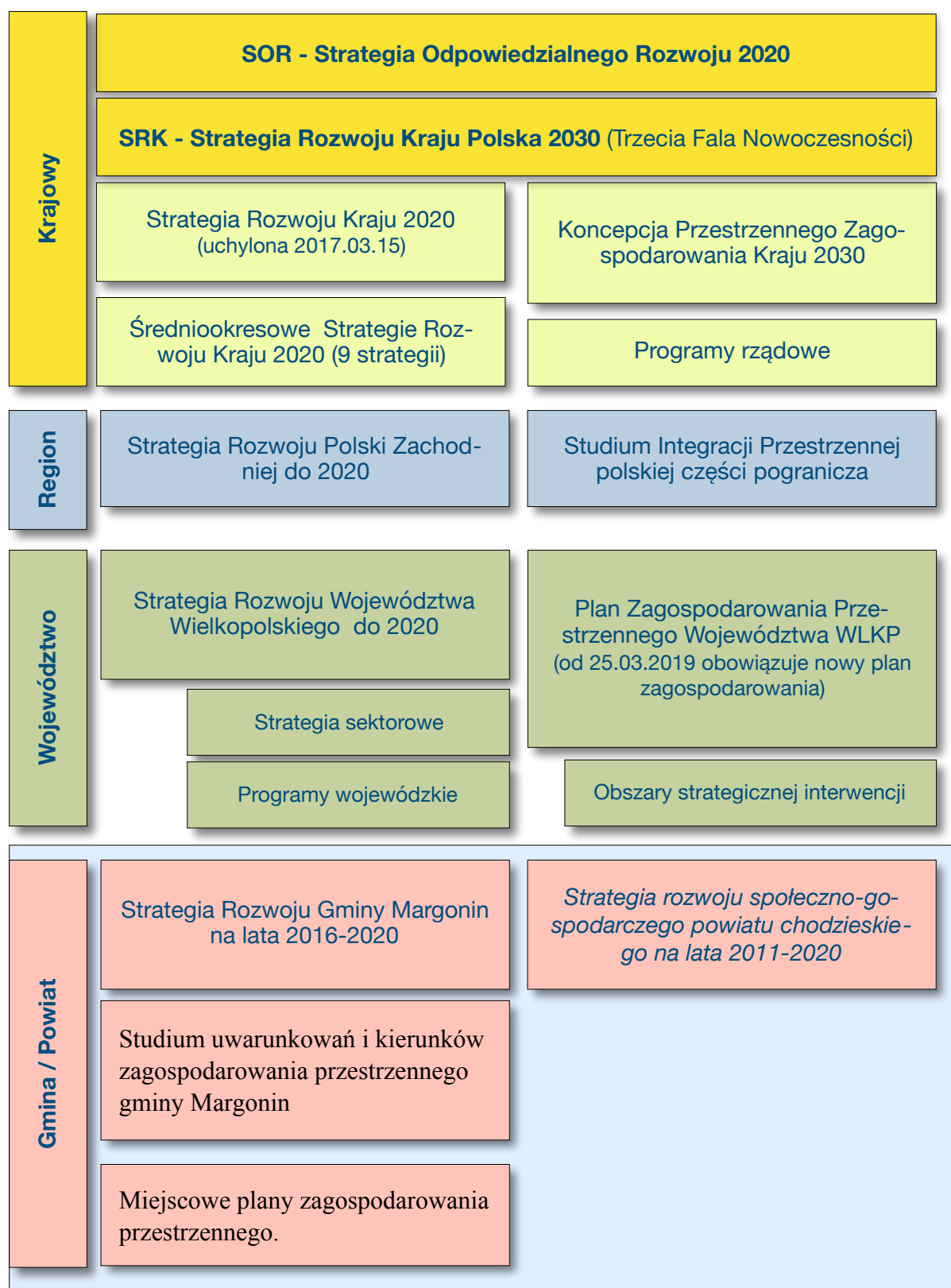
### Planu Zagospodarowania Przestrzennego Województwa Wielkopolskiego.

§ Uchwała Nr XLII/628/2001 z 26.11.2001 r. Sejmiku Województwa WLKP (Dz. Urz. Woj. WLKP. z 2002 r. Nr 35, poz. 1052 i z 2010 r. Nr 155, poz. 2953) - do 2018 r.

Uchwała Nr V/70/19 z 25.03.2019 r. Sejmiku Województwa WLKP (Dz. Urz. Woj. WLKP. z 2002 r. Nr 35, poz. 1052 i z 2010 r. Nr 155, poz. 2953)

- określa politykę przestrzenną, docelową strukturę funkcjonalno-przestrzenną regionu oraz działania służące realizacji ponadlokalnych celów publicznych. Wypełnia poziom pośredni pomiędzy koncepcją przestrzennego zagospodarowania kraju a studiami uwarunkowań i kierunków zagospodarowania przestrzennego gmin. Wspólnie ze strategią, stanowi integralny element systemu planowania rozwoju regionu, pełniąc rolę koordynacyjną wobec wszystkich podejmowanych przedsięwzięć.

Ryc. 0.1. Struktura planowania przestrzennego w Polsce



Źródło: opracowanie własne - UMiG Margonin

## 1a. Planowanie przestrzenne na poziomie powiatu

Zakres tej polityki przestrzennej powiatu / gminy wyznacza ustawa z dnia 27.03.2003 r. o planowaniu i zagospodarowaniu przestrzennym (tj, Dz.U. 2018, poz. 1945 ze zm.).

Gminne i powiatowe programy planistyczne zachowują komplementarność nie tylko z krajowymi dokumentami strategicznymi oraz dokumentami wspólnotowymi.

### Strategia rozwoju społeczno-gospodarczego powiatu chodzieskiego na lata 2011-2020

§ Uchwała Nr IV/32/2011 Rady Powiatu Chodzieskiego z 30.03.2011

- strategia proponuje zintegrowany i zrównoważony rozwój powiatu, oparty na równowadze i wzajemnym wsparciu trzech głównych elementów decydujących o rozwoju: ludziach, ekonomii, środowisku.

## 1b. Planowanie przestrzenne na poziomie gminy

Zasadniczymi dokumentami, określającymi politykę przestrzenną gminy są:

1. *Strategia rozwoju gminy Margonin na lata 2016-2020*
2. *Studium uwarunkowań i kierunków zagospodarowania przestrzennego gminy oraz*
3. *Miejscowe plany zagospodarowania przestrzennego (MPZP).*

### 1 - Strategia rozwoju gminy Margonin na lata 2016-2020

§ Uchwała Nr XXVII/325/2016 Rady Miasta i Gminy Margonin z 15.12.2016

- podstawowy dokument kontynuacji zrównoważonego rozwoju gminy. Stanowi narzędzie wspierania pozytywnych zmian we wszystkich sferach lokalnego życia społecznego, gospodarczego i kulturalnego.

**Wizja gminy** - gmina w pełni korzysta ze swojego położenia, przyciągając inwestorów do przygotowanych stref aktywności gospodarczej, generujących nowe miejsca pracy. Rozwija się rolnictwo, zarówno w aspekcie nowoczesnej produkcji towarowej, jak i tradycyjnego gospodarowania, dostarczającego produkty lokalne i zdrową żywność do dużych rynków zbytu. Atrakcyjne warunki historyczne i krajobrazowe są bazą dla stopniowego rozwoju infrastruktury i oferty turystyczno-rekreacyjnej oraz kulturalnej, opartej na tradycjach lokalnych. Rozwój infrastruktury technicznej oraz profesjonalny wachlarz usług publicznych przekłada się na wysoki standard życia mieszkańców.

**Misja rozwoju gminy** - dążenie do osiągnięcia celów założonych w wizji poprzez wsparcie rozwoju gospodarczego, społecznego, przestrzennego oraz kreowanie wizerunku gminy jako miejsca dbającego o jakość życia mieszkańców.

Zapewnienia spójność działań realizowanych na poziomie gminy, a procesami realizowanymi na poziomie regionalnym, krajowym i wspólnotowym oraz dostosowania prowadzonych na obszarze gminy działań do aktualnej polityki spójności UE, w tym celów realizowanych za pośrednictwem krajowych i regionalnych programów operacyjnych, finansowanych w ramach nowej perspektywy finansowej UE na lata 2014-2020.

## 2-Studium uwarunkowań i kierunków zagospodarowania przestrzennego gminy Margonin



Uchwała Nr VIII/87/2015 Rady Miasta i Gminy Margonin z dnia 21 maja 2015 r.

- określa zasady polityki przestrzennej na terenie gminy. Nie jest aktem prawa miejscowego, a więc nie zawiera przepisów powszechnie obowiązujących i nie może być podstawą do wydania decyzji administracyjnych,
- obok miejscowego planu zagospodarowania przestrzennego jest aktem planowania przestrzennego i w systemie planistycznym zaliczane jest do aktów planowania ogólnego.
- stanowi podstawę do opracowania miejscowego planu zagospodarowania przestrzennego, który nie może naruszać ustaleń studium. Studium jest podstawową informacją dla każdego, kto planuje inwestycję na danym terenie.
- ma charakter aktu kierownictwa wewnętrznego, obowiązującego w systemie organów gminy. Jest wiążące dla burmistrza, przy sporządzaniu miejscowych planów zagospodarowania przestrzennego i służy koordynacji ustaleń tych planów.

Przedmiotem studium są treści:

- związane ze stanem istniejącym, czyli diagnoza aktualnej sytuacji społeczno-gospodarczej gminy i uwarunkowań jej rozwoju (rozpoznanie obiektywnych okoliczności rozwoju),
- określające kierunki rozwoju przestrzennego i zasady polityki przestrzennej, czyli podstawowe reguły działania w przestrzeni przyjęte przez samorządy lokalne.

## 3 - Miejscowe plany zagospodarowania przestrzennego. (MPZP)



Uchwała Nr VIII/87/2015 Rady Miasta i Gminy Margonin z dnia 21 maja 2015 r.

- akt prawa miejscowego przyjmowany w formie uchwały rady gminy, określający przeznaczenie, warunki zagospodarowania i zabudowy terenu, a także rozmieszczenie inwestycji celu publicznego.
- składa się z części tekstowej (uchwała) oraz graficznej (załącznik do uchwały).



Na terenie gminy Margonin obowiązują 31 MPZP, w tym:

- 6 sporządzone na podstawie nieobowiązującej ustawy z dnia 7 lipca 1994 r. *o zagospodarowaniu przestrzennym*, oraz
- 22 sporządzone na podstawie obowiązującej ustawy z dnia 27 marca 2003 r. *o planowaniu i zagospodarowaniu przestrzennym*.

## **W 2018 - opracowano 3 nowe MPZP:**

### **1-MPZP miasta Margonin, w rejonie ul. Kościuszki.**



Uchwała Nr XLI/478/2018 Rady Miasta i Gminy Margonin z dnia 25.01.2018 r.

- obszar opracowania: ok. 48,5 ha, w rejonie ul. Kościuszki. Podstawowym założeniem opracowania planu miejscowego był akceptacja stanu istniejącego zagospodarowania terenu objętego planem oraz wprowadzenie funkcji terenów zgodnych z wskazaniem studium uwarunkowań i kierunków zagospodarowania przestrzennego. Plan ukierunkowany był na wprowadzenie terenów zabudowy mieszkaniowej jednorodzinnej.

### **2-MPZP miasta Margonin, działki nr ewid. 898/1 i 898/2.**



Uchwała Nr XLVI/514/2018 Rady Miasta i Gminy Margonin z dnia 23.05.2018 r.

- obszar opracowania: ok. 0,0930 ha, zlokalizowany w obrębie geodezyjnym Margonin (w rejonie Rynku). Podstawowym założeniem opracowania planu miejscowego była rozbudowa istniejącej funkcji obiektu wraz z możliwością rozbudowy budynku istniejącego. Zmiana planu umożliwiła budowę budynku Centrum Usług Kultury.

### **3-MPZP miasta Margonin, w rejonie ul. Poznańskiej i Kazimierza Jankowskiego.**



Uchwała Nr XLIX/547/2018 Rady Miasta i Gminy Margonin z dnia 11.10.2018 r.

- obszar opracowania: ok. 26,5 ha zlokalizowany w rejonie ul. Poznańskiej i Kazimierza Jankowskiego. Podstawowym założeniem opracowania planu miejscowego był akceptacja stanu istniejącego zagospodarowania terenu objętego planem oraz wprowadzenie na terenie rolnym terenów zabudowy mieszkaniowej jednorodzinnej.

## W 2018 - kontynuacja 6 MPZP:

### 1-MPZP miasta Margonin, w rejonie ul. Cmentarnej, Strzeleckiej i Zielonej II etap



Uchwała Nr XLII/445/2014 Rady Miasta i Gminy Margonin z dnia 4.09.2014 r.

- II etap zajmuje powierzchnię ok. 24,3 ha, pomiędzy ul. Strzelecką, ul. Szamocińską i ul. Cmentarną. Głównym założeniem opracowanego dokumentu jest akceptacja stanu istniejącego zagospodarowania terenu objętego planem oraz wprowadzenie na terenów zabudowy mieszkaniowej jednorodzinnej.

### 2-MPZP - wybrane obszary wsi Radwanki



Uchwała Nr XXV/310/2016 Rady Miasta i Gminy Margonin z dnia 24.10.2016 r.

- zajmuje powierzchnię ok. 17,5 ha w obrębie geodezyjnym Radwanki, w zachodniej i centralnej części wsi Radwanki. Głównym założeniem opracowanego dokumentu jest akceptacja stanu istniejącego zagospodarowania terenu objętego planem oraz wprowadzenie na wolnych od zabudowy terenów przemysłu, składów i magazynów.

### 3-MPZP wsi Młynary obszary wsi Radwanki (część północno-wschodnia)



Uchwała Nr XXXIV/404/2017 Rady Miasta i Gminy Margonin z dnia 29.06.2017 r.

- zajmuje powierzchnię ok. 120 ha i położony jest przy drodze wojewódzkiej nr 190. Głównym założeniem opracowanego dokumentu jest akceptacja stanu istniejącego zagospodarowania terenu objętego planem oraz wprowadzenie na wolnych od zabudowy terenów przemysłu, składów i magazynów.

### 4-MPZP wsi Studźce, rejon ulicy Słonecznej i Pogodnej



Uchwała Nr XLI/477/2018 Rady Miasta i Gminy Margonin z dnia 25.01.2018 r.

- zajmuje powierzchnię ok. 5,9 ha, w obrębie geodezyjnym Studźce - Adolfowo. Głównym założeniem opracowanego dokumentu jest akceptacja stanu istniejącego zagospodarowania terenu objętego planem oraz wprowadzenie zabudowy mieszkaniowej jednorodzinnej.

### 5-MPZP miasta Margonin w rejonie ul. Szamocińskiej i Strzeleckiej oraz pld Młynar



Uchwała Nr XLVI/515/2018 Rady Miasta i Gminy Margonin z dnia 23.05.2018 r.

- zajmuje powierzchnię ok. 19 ha. Główne założenia - akceptacja stanu istniejącego zagospodarowania oraz wprowadzenie zabudowy mieszkaniowej jednorodzinnej i usługowej.

## 6-MPZP wsi Klotyldzin (płd-wsch).



Uchwała Nr XLVII/524/2018 Rady Miasta i Gminy Margonin z dnia 14.06.2018 r.

- powierzchnia ok. 5 ha, (działki nr 51/6, 51/7, 51/41, 51/50). Główne założenia - akceptacja stanu istniejącego oraz wprowadzenie zabudowy mieszkaniowej jednorodzinnej i usługowej.

### W 2018 - zrealizowano następujące zadania planistyczne i inwestycyjne:

- Przebudowa dróg: w Klotyldzinie, Sułaszewie i ul. Strzeleckiej w Margoninie,
- Budowa drogi w Sypniewie, Kowalewo – Próchnowo (II etap),
- Przebudowa przychodni lekarskiej w Margoninie,
- Rozbudowa zjeżdźalni wodnych o zjeżdźalnię wodną turbo i o ślizgu pontonowym,
- Dotacja celowa do zakupu samochodu ratowniczo-gaśniczego dla OSP,
- Budowa strefy aktywności w Młynarach (siłownia + plac zabaw),
- Przebudowa ośrodka kultury w Margoninie (sala wielofunkcyjna + klimatyzacja),
- Wykonanie odwodnienia drogi w Młynarach,
- Budowa placu zabaw w Próchnowie przy Przedszkolu,
- Termomodernizacja USC,
- Budowa drogi gminnej w Klotyldzinie ul. Piaskowa,
- Rozbudowa chodnika w Margoninie wzdłuż linii brzegowej j. Margonińskiego,
- Budowa nawierzchni ul. Polnej w Margoninie.

## 4 - Plan gospodarki niskoemisyjnej dla Gminy Margonin (PGN).



Uchwała XVII/199/2015 Rady Miasta i Gminy Margonin z dnia 17 grudnia 2015 r

- określa cele strategiczne i szczegółowe dochodzenia do gospodarki niskoemisyjnej na poziomie lokalnym. Konsekwencja przyjęcia w 2007 r. pakietu energetyczno-klimatycznego UE: podniesienie efektywności energetycznej o 20%, podniesienie udziału OZE w miksie energetycznym oraz obniżenie emisji gazów cieplarnianych o 20% (pakiet 3x20) do 2020 r. PGN jest wymagany przy składaniu wniosków przez gminę o wsparcie ze środków UE.
- w 2018 - wykonano termomodernizację USC.

## Lokalny Program Rewitalizacji Gminy Margonin na lata 2017-2023 oraz Gminny Program Opieki nad Zabytkami



Uchwała XXXV/424/2017 Rady Miasta i Gminy Margonin z dnia 7.09.2017 r.

Gmina Margonin w 2018 roku nie realizowała inwestycji związanych z rewitalizacją oraz zadań związanych z ochroną zabytków.

## 2. Efektywność działania



### 3. Gospodarka nieruchomościami

#### 3.1. Przejmowanie nieruchomości od Skarbu Państwa i nabywanie nieruchomości przez gminę

**W analizowanym okresie gmina nabyła:**

- Przejmowanie nieruchomości od Skarbu Państwa i nabywanie nieruchomości przez gminę  
W analizowanym okresie gmina nabyła: 0,9312 ha

#### 3.2. Sprzedaż i oddawanie nieruchomości gminnych w użytkowanie wieczyste

Tab.3.2.1. Sprzedaż i oddawanie nieruchomości gminnych w użytkowanie wieczyste w 2018

Wyszczególnienie	Ilość	Powierzchnia (ha)
Pod jednorodzinne budownictwo	12	1,0549
Pod wielorodzinne budownictwo mieszkaniowe i mieszkalno - usługowe	0	0
Pod zabudowę niemieszkalną	0	0
Na poprawę warunków zagospodarowania	2	0,0136
Nieruchomości zabudowane	1	0,2231
<b>Razem</b>	<b>15</b>	<b>1,2916</b>

#### 3.3. Przekształcenie prawa użytkowania wieczystego w prawo własności

W 2018 r. kontynuowano proces przekształcenia prawa użytkowania wieczystego w prawo własności, przysługującego osobom fizycznym i prawnym.

Na stanowisku ds. mienia komunalnego, gospodarka gruntami, w 2018 roku prowadzono:

- 26 postępowań administracyjnych w przedmiocie podziału nieruchomości, zakończonych decyzją administracyjną,
- 40 spraw związanych z przekształceniem wieczystego użytkowania w prawo własności,
- 21 spraw zakończonych umowami notarialnymi, w tym: 2 umowy darowizny, 1 umowa zamiany, 3 umowy kupna i 15 umów sprzedaży,
- do w/w spraw podjętych zostało 21 uchwał Rady Miasta i Gminy Margonin,
- spraw innych 20 szt,

### 3.4. Najem, dzierżawa i sprzedaż gminnych lokali użytkowych

Gminnymi lokalami użytkowymi administruje Zakład Usług Komunalnych w Margoninie. Gminne lokale użytkowe pozostające w zarządzie Gminy Margonin w 2018 r.:

- liczba lokali użytkowych wydzierżawianych przez Gminę Margonin - 4
- Powierzchnia lokali użytkowych wydzierżawianych przez Gminę Margonin – 345,84 m<sup>2</sup>

	Liczba umów najmu	Liczba umów użyczenia	Liczba umów najmu
2018	25	17	15

## 4. Stan mienia komunalnego

Wartość mienia komunalnego na koniec 2018 r. wyniósł **76,18** mln zł (wzrost o 14,5 %, czyli o 11,1 mln zł w stosunku do 2017 r.).  
Największy udział stanowią budowle i urządzenia techniczne - **56,6 %**.  
**Przychody z tytułu najmu lub dzierżawy wyniosły 131 159,75 zł. brutto**

Dzierżawę, najem oraz użyczenie nieruchomości gruntowych stanowiących własność Gminy Margonin reguluje Zarządzenie Nr 62/2017 Burmistrz Miasta i Gminy Margonin z dnia 25 lipca 2017 roku w sprawie określenia warunków oraz stawek czynszu za dzierżawę, najem oraz użyczenie nieruchomości gruntowych stanowiących własność Gminy Margonin.

Zgodnie z zarządzeniem stawki najmu i czynszów dzierżawnych w 2018 roku wynosiły:

1. Roczna stawka czynszu za grunty dzierżawione na cele produkcji rolnej w zależności od wielkości wydzierżawianej powierzchni:

- 1) za grunty o pow. do 0,5 ha – 300,00 zł/ha,
- 2) za grunty o pow. powyżej 0,5 ha do 1,0 ha – 500,00 zł/ha,
- 3) za grunty o pow. powyżej 1,0 ha – 700,00 zł.

2. Jeżeli dzierżawca oświadczy, że nie otrzymuje płatności bezpośrednich z ARiMR, wówczas stawka określona w ust. 1 ulega obniżeniu o 50%.

3. Roczna stawka czynszu za dzierżawę zbiornika wodnego na cele związane z gospodarką rybacką - 150,00 zł za 1 ha.

4. Roczna stawka czynszu za dzierżawę zbiornika wodnego na cele nie związane z gospodarką rybacką - 300,00 zł. za 1 ha,

5. Roczne stawki czynszu dzierżawnego za grunty dzierżawione:

- nasadzenia zieleni ozdobnej na terenach przy posesjach - 0,10 zł/m<sup>2</sup>,
- nasadzenia zieleni ozdobnej na terenach pozostałych - 0,20 zł/m<sup>2</sup>,
- uprawa warzyw, sady - 0,30 zł/m<sup>2</sup>,
- na cele rekreacyjno - wypoczynkowe - 0,50 zł/m<sup>2</sup>.
- parking nieutwardzony - 0,50 zł/m<sup>2</sup>, utwardzony - 0,80 zł/m<sup>2</sup>,

6. Miesięczne stawki czynszu dzierżawnego za grunty dzierżawione na inne cele wynoszą:

- cele magazynowe, składowe - 0,30 zł/m<sup>2</sup>,
- garaż, wiaty garażowa - 0,80 zł/m<sup>2</sup>,
- dojazdy, wjazdy, dojścia do obiektów - 1,50 zł/m<sup>2</sup>.

7. Dobowe stawki czynszu dzierżawnego za grunty dzierżawione na niżej wymienione cele wynoszą, bez względu na wielkość zajętej powierzchni:

- 1) za wesołe miasteczko - 150,00 zł,
- 2) za cyrk - 300,00 zł.

Na inne cele, tzn. nie wymienione wyżej, stawkę czynszu dzierżawnego ustala się każdorazowo w drodze negocjacji.

Na stanowisku ds. gospodarka gruntami, zagospodarowania przestrzennego, ochrony środowiska i rolnictwa, w 2018 roku prowadzono:

- 266 spraw związanych z wystąpieniem klęsk żywiołowych (susza w rolnictwie),
- 30 spraw związanych z szkodami w rolnictwie spowodowanymi przez zwierzynę łowną,
- 17 spraw związanych z zawarciem umowy dzierżawy,
- 22 spraw związanych z zawarciem umowy najmu,
- 15 spraw związanych z zawarciem umowy użyczenia,
- 10 spraw związanych z ustanowieniem służebności przesyłu,
- 15 spraw innych (rolnictwo, leśnictwo, łowiectwo)

W związku z określonym trybem administracyjnym w przedmiocie najmu, dzierżawy, użyczenia przygotowano 10 uchwał Rady Miasta i Gminy Margonin.

Na stanowisku ds. pozyskiwania środków zewnętrznych, gospodarki odpadami komunalnymi i windykacji w 2018 r., prowadzono sprawy związane z:

1. Deklaracje o wysokości opłaty za GOK - przyjęcie, wprowadzenie do systemu - 450 szt;
2. Telefony do dłużników (1x na kwartał) 500 szt. x 4 = 2 000 tel.
3. Upomnienia - wystawianie, adresowanie, prowadzenie rejestru = 714 szt;
4. Tytuły Wykonawcze do US - wystawianie, adresowanie, prowadzenie rejestru = 55 szt;
5. Roczna Analiza stanu GOK, sprawozdania kwartalne i roczne dla Skarbnika = 6 szt;
6. Korespondencja z Urzędem Skarbowym - zmiana stanu zaległości = 30 szt;
7. Postanowienia dot. zwrotu nadpłaty na wniosek podatnika = 8 szt;
8. Kwartalne rozliczenie Inkasentów, naliczenie prowizji, obsługa inkasentów;
9. Decyzje o rozłożeniu zaległości na raty = 2 szt;
10. Sprawa do SKO = 1 szt;
11. Analiza urodzeń, weryfikacja poprawności złożonych deklaracji ze stanem wynikającym z ewidencji ludności;
12. Kwartalne uzgadnianie naliczeń na kartotekach ZUK;
13. Bieżące księgowanie wpłat podatników - 15 pełnych segregatorów. Zaksięgowano wpłat na łączną kwotę 629 347,87 zł;
14. wnioski o dofinansowanie - 12 szt



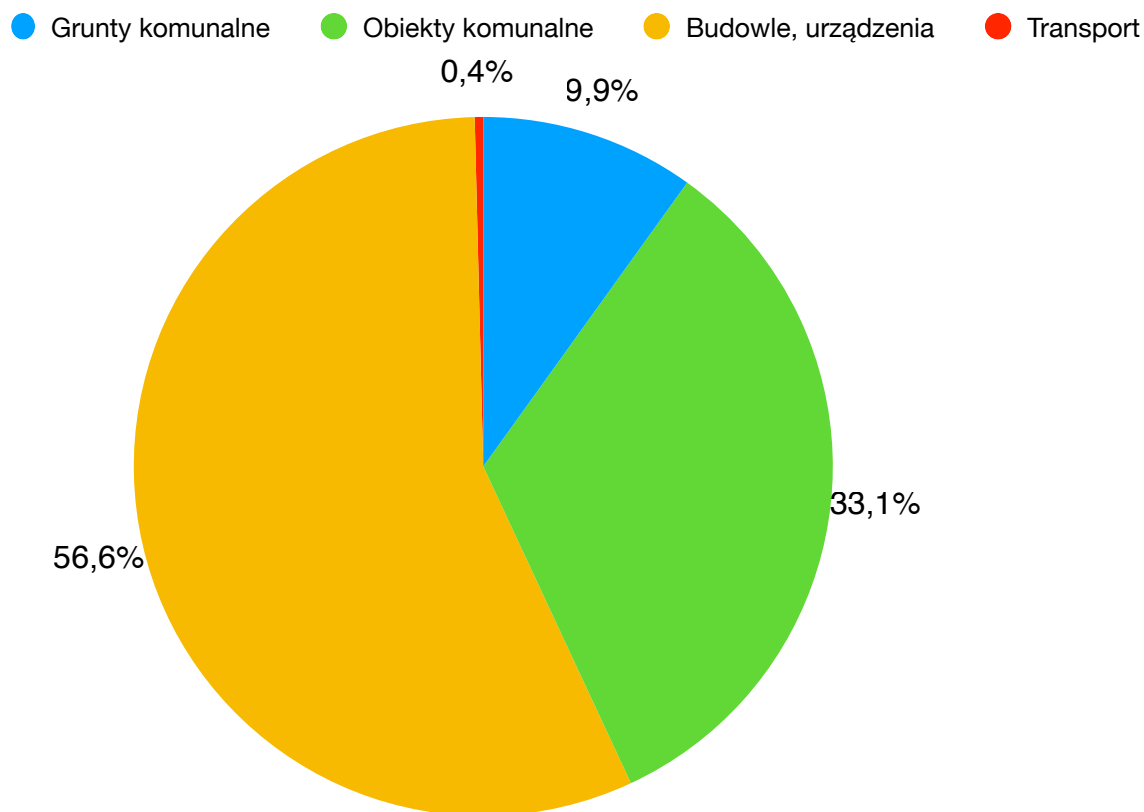
**Tabela 4.1.** Stan mienia komunalnego gminy Margonin na dzień 31.12.2018 [tys. zł]

Opis mienia wg grup rodzajowych		Łączna ilość	Wartość 2018	Wartość 2017 r.
<b>I. Grunty komunalne ogółem :</b>		<b>434,62</b>	<b>7 554,1</b>	<b>7498,3</b>
1. Grunty rolne	ha	82,35		
2. Drogi	ha	172,95		
3. Obiekty szkolne	ha	51,94		
4. Działki budowlane	ha	23,71		
5. Pozostałe	ha	103,67		
<b>II. Obiekty komunalne:</b>		<b>105,50</b>	<b>25 244,6</b>	<b>22 655,6</b>
1. Budynki mieszkalne	szt.	7,00	1 773,0	
2. Budynki niemieszkalne, budowle	szt.	67,00	3 688,6	
3. Obiekty szkolne	szt.	6,00	7 786,0	
4. Obiekty przedszkolne	szt.	3,50	2 304,5	
5. Miejsko-gminne biblioteki	szt.	2,00	640,6	
6. Ośrodki kultury i świetlice	szt.	2,00	436,0	
7. Obiekty sportowe	szt.	15,00	6 384,7	
8. Obiekty służby zdrowia	szt.	0,00	0,0	
9. Placówki usługowo handlowe	szt.	1,00	57,7	
10. Inne - administr.- UG	szt.	2,00	1 713,7	
11. Miejsca pamięci narodowej	szt.		459,8	
<b>III. Budowle i urządzenia techniczne:</b>			<b>43 079,9</b>	<b>34 645,2</b>
1. Sieć internetu światłowodowego	mb	2 395,00	1 553,1	
2. Sieć wodociągowa	mb	30	307,9	
3. Sieć kanalizacyjna	mb	0	0,0	
4. Wysypiska śmieci	szt.	1	632,5	
5. Drogi gminne i chodniki	mb	91 387,95	35 037,6	
6. Instalacje oświetleniowe	mb	8 456	488,0	
7. Inne( w tym zagospod.ryнку)		441	5 060,8	
<b>IV. Środki transportu:</b>		<b>12</b>	<b>298,4</b>	<b>323,7</b>
1. Samochody komunalne		1	107,9	
2. Samochody OSP		1	16,7	
3. Przyczepa OSP		1	5,4	
4. Ciągniki		1	6,5	
5. Kosiarka samojezdna		5	73,5	
6. Wózek widłowy		1	31,1	
7. Łódź ratunkowa		2	57,3	
<b>Razem :</b>			<b>76 177,00</b>	<b>65 122,8</b>

**Źródło:** Informacja o stanie mienia komunalnego na dzień 31.12.2018 r. (wg zarządzenia nr 40/219 Burmistrza MiG Margonin z dnia 22 marca 2019).

Wartość mienia komunalnego na dzień 31 grudnia 2018 r. określono na 76,2 mln zł, z czego największą wartość stanowią budowle i urządzenia techniczne będące we władaniu gminy, które wyceniono na ponad 43,1 mln zł.

Na ryc. 4.2. przedstawiono strukturę udziału głównych grup rodzajowych mienia komunalnego gminy Margonin na dzień 31.12.2018 [%]



Ryc. 4.2. Struktura mienia komunalnego gminy Margonin na dzień 31.12.2018 [%]



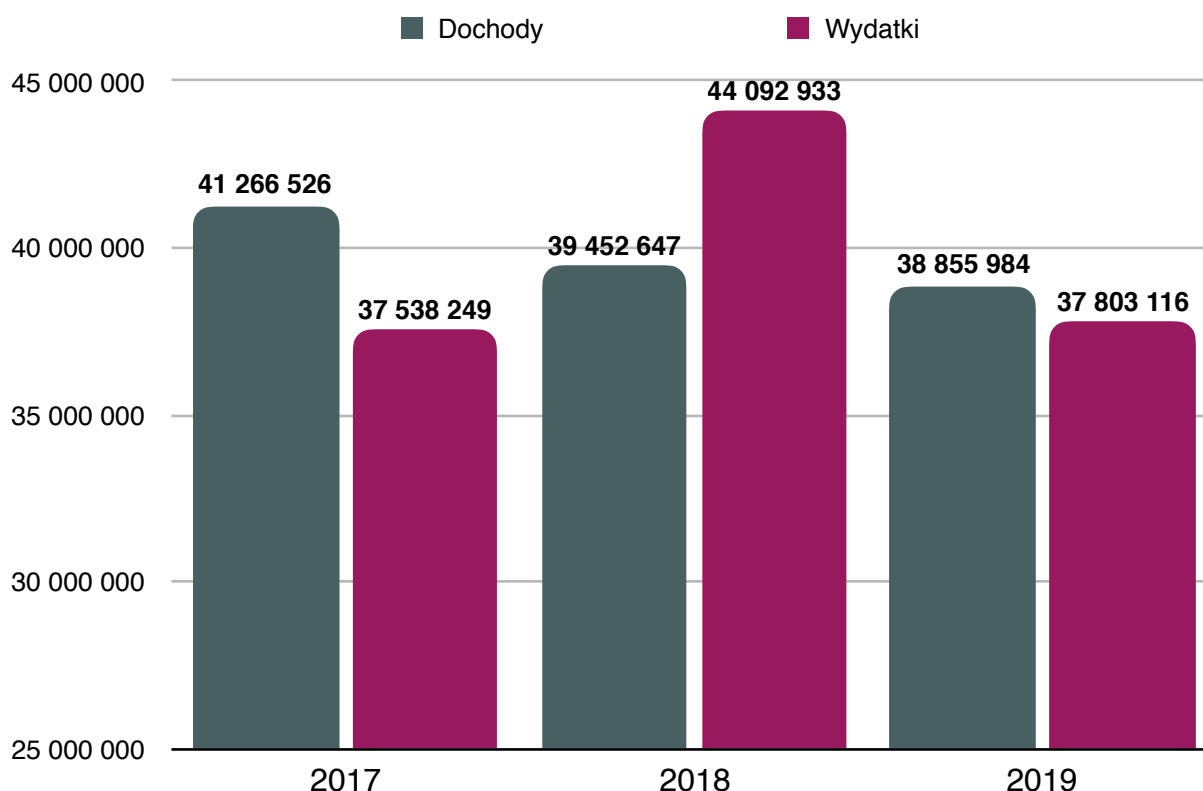
Polityka finansowa gminy realizowana jest w oparciu o uchwałę budżetową, określającą źródła dochodów oraz wydatki.

Projekt uchwały budżetowej przygotowuje burmistrz we współpracy ze skarbnikiem i pracownikami wydziałów urzędu miasta.

Realizacja inwestycji oparta jest o przedsięwzięcia określone w Wieloletniej Prognozie Finansowej (WPF) oraz w załączniku do uchwały budżetowej obrazującej wydatki majątkowe.

## 4.1 Budżet gminy - dynamika zmian

**Ryc. 4.1.1.** Budżet gminy Margonin w latach 2017-2019



**Źródło:** obliczenia własne na podstawie budżetu za lata 2017-2019 r., UMiG

Na ryc. 4.1.1 przedstawiono wysokość dochodów i wydatków w latach 2017-2019. Analiza informacji z wykonania budżetów za lata 2017 i 2018 pozwoliła na ustalenie struktury dochodów i wydatków oraz określenie dynamiki zmian w okresie jednego roku (tab. 4.1).

**Tab. 4.1.1** Analiza dochodów gminy wg klasyfikacji budżetowej w latach 2017-2018

Dział	Struktura dochodów	Struktura		Dynamika
		2017	2018	2018/2017
	Wyszczególnienie	100%	100%	%
10	Rolnictwo i łowiectwo	1,20	1,31	
20	Leśnictwo	0,01	0,01	
50	Rybołówstwo i rybactwo	0,30	0,34	
600	Transport i łączność	2,09	6,06	
630	Turystyka	0,37	0,72	
700	Gospodarka mieszkaniowa	5,76	1,93	
750	Administracja publiczna	0,33	0,46	
751	Urzędy nacz. organów wł. państw.,	0,00	0,20	
754	Bezpieczeństwo publiczne i p.poż.	0,05	0,05	
756	Dochody od osób prawnych, fiz. i innych	42,47	38,53	90,7
758	Różne rozliczenia	20,76	22,86	110,1
801	Oświata i wychowanie	2,92	2,33	
852	Pomoc społeczna	2,27	2,26	
854	Edukacyjna opieka wychowawcza	0,38	0,38	
855	Rodzina	19,36	20,80	107,5
900	Gospodarka komunalna i ochrona śr.	1,62	1,73	
921	Kultura i ochrona dziedzictwa	0,10	0,02	
926	Kultura fizyczna	0,00	0,02	

W strukturze dochodów największą pozycję stanowią dochody od osób prawnych, fizycznych i innych (dział 756). Stanowiły one 38,5 % dochodów ogółem, a ich wartość spadła w ciągu roku o 9,3 %. Największy spadek odnotowano w wpływach z innych opłat stanowiących dochody JST na podstawie ustaw - spadek o 2 565 tys. zł (rozdział 756 18).

Drugą co do wielkości pozycją były dochody: różne rozliczenia (dział 758), których udział w dochodach ogółem stanowił 22,9 % (wzrost o 10,1 % w stosunku do 2017r. Największy wzrost odnotowano w rozdziale 758 różne rozliczenia: subwencja oświatowa wzrosła o 203 tys.zł.

#### **Konkluzja:**

- w analizowanym okresie dominują trzy źródła dochodów: dochody od osób prawnych, fizycznych i innych - 38,5 %, różne rozliczenia (w tym subwencja oświatowa) - 22,9 % oraz dotacja celowa na świadczenia wychowawcze - 20,8 %.

**Tab. 4.1.2** Analiza wydatków gminy wg klasyfikacji budżetowej w latach 2017-2018

Dział	Struktura wydatków	Struktura		Dynamika
		2017	2018	2018/2017
	Wyszczególnienie	100%	100%	%
10	Rolnictwo i łowiectwo	1,35	3,01	223,7
50	Rybołówstwo i rybactwo	0,39	0,34	
400	Wytwarz. i zaopatr. w energię	0,02	0,22	
600	Transport i łączność	9,40	19,96	212,3
630	Turystyka	4,11	1,31	
700	Gospodarka mieszkaniowa	2,40	2,35	
710	Działalność usługowa	0,09	0,20	
750	Administracja publiczna	8,10	8,79	
751	Urzędy naczelnych organów władzy pa	0,00	0,18	
754	Bezpieczeństwo publiczne i p.poż.	0,77	2,34	
757	Obsługa długu publicznego	0,35	0,18	
758	Różne rozliczenia	0,02	0,06	
801	Oświata i wychowanie	32,94	24,37	74,0
851	Ochrona zdrowia	0,31	1,67	535,9
852	Pomoc społeczna	6,30	5,10	
853	Pozostałe zadania polityki społecznej	0,06	0,05	
854	Edukacyjna opieka wychowawcza	0,57	0,49	
855	Rodzina	22,05	19,49	88,4
900	Gospodarka komunalna i ochrona śr.	5,22	4,53	
921	Kultura i ochrona dziedzictwa	3,82	4,46	
926	Kultura fizyczna	1,74	0,91	

W strukturze wydatków największą pozycję stanowi dział **801 Oświata i wychowanie** - 24,37 %. Znaczące wydatki odnotowano również w dziale **600 - Transport i łączność**: 19,96 % oraz w dziale **855 Rodzina** - 19,49 %.

W stosunku do 2017 r. wzrosły wydatki w dziale **851 ochrona zdrowia** z powodu realizowanych inwestycji - wzrost o 618 tys. (536 %). Wzrosły również wydatki inwestycyjne w rozdziale **60016** (publiczne drogi gminne) - o 5 272 tys. zł ( 212 %). Dominującą pozycję w wydatkach gminy zajmuje **Oświata i wychowanie**, choć odnotowano spadek wydatków w stosunku do 2017 r. o 26 % (w 2017 r. realizowano inwestycje w przedszkolu).

## 4.2 Dochody własne

Tab. 4.2.1 Analiza dochodów własnych gminy wg klasyfikacji budżetowej w 2018 r.

Rodzaje dochodów	Klas.budż.	Kwota	Udział %
<b>1. Dochody podatkowe</b>		<b>9 853 771,87</b>	<b>57,5</b>
podatek rolny	.032	476 535,98	2,8
podatek leśny	.033	125 602,40	0,7
od nieruchomości	.031	8 618 568,27	50,3
od środków transportu	.034	295 992,79	1,7
od czynności cywilnoprawnych	.050	267 809,95	1,6
od dział. gosp. osób fizycznych (karty podatkowa)	.035	34 631,24	0,2
od działalności gospodarczej osób fizycznych opłacanych w formie karty podatkowej	.035	34 631,24	0,2
<b>2. Opłaty</b>		<b>29 080,00</b>	<b>0,2</b>
opłata skarbową	.041	24 736,00	0,1
opłata targowej	.043	4 344,00	0,0
<b>3. Dochody majątkowe</b>		<b>833 863,79</b>	<b>4,9</b>
Dochody z majątku	77 i 78	521 874,85	3,0
Dochody z najmu i dzierżawy składników majątkowych JST	.075	311 988,94	1,8
<b>4. Udziały w podatkach</b>		<b>6 409 263,87</b>	<b>37,4</b>
stanowiących dochody budżetu państwa: podatek dochodowy od osób fizycznych	.001	3 901 936,00	22,8
stanowiących dochody budżetu państwa: podatek dochodowy od osób prawnych	.002	206 447,90	1,2
Wpływy z innych lokalnych opłat pobieranych przez JST na podstawie odrębnych ustaw	.049	1 703 065,67	9,9
Wpływy z usług	.083	597 814,30	3,5
<b>Razem:</b>		<b>17 125 979,53</b>	<b>100,0</b>

Dochody własne są generowane ze źródeł znajdujących się na terenie działania gminy. Z mocy prawa w całości przekazane są do jej dyspozycji. Co istotne pochodzą ze źródeł, na które organy samorządu gminnego mogą wywierać faktyczny wpływ, np. przez określenie wysokości skali podatkowej.

Zróżnicowanie poziomu rozwoju społeczno-gospodarczego gmin oraz generowanych przez nie dochodów własnych sprawiają, że w systemie finansów samorządowych wypracowano mechanizm wyrównywania możliwości finansowych poprzez subwencje i dotacje.

## 4.3 Wydatki majątkowe

**Tab. 4.3.1** Analiza wydatków majątkowych gminy wg klasyfikacji budżetowej w 2018 r.

Lp.	Nazwa zadania	2018
<b>10</b>	<b>Rolnictwo, leśnictwo</b>	<b>800 000</b>
1.	Pomoc finansowa Gm. Ch-ż - zaopatrzenie w wodę wsi Studźce, Radwanki i Adolfowo	800 000
<b>600</b>	<b>Transport i łączność</b>	<b>8 079 155</b>
2.	Pomoc finansowa - budowa ścieżki rowerowej wzdłuż drogi wojewódzkiej nr 193, Margonin, ul. Kazimierza Jankowskiego	76 857
3.	Budowa drogi gminnej w Sułaszewie	3 167 567
4.	Przebudowa drogi gminnej w Klotyldzinie	1 478 133
5.	Przebudowa drogi ul. Rolna w Margoninie	17 325
6.	Budowa drogi gminnej w Margoninie ul. Strzelecka	1 590 951
7.	Przebudowa drogi gminnej nr 198063P -i Sypniewo	841 354
8.	Przebudowa drogi gminnej nr 198027P Kowalewo-Tereska-Próchnowo	262 904
9.	Budowa drogi gminnej - Klotyldzin ul. Piaskowa	30 000
10.	Budowa nawierzchni - ul. Polna w Margoninie	221 112
11.	Budowa drogi w Margońskiej W. - między drogą woj. nr 193 a obwodnicą Młynary-Margońska W.	24 600
12.	Budowa chodników na terenie osiedla w Margoninie- etap II	200 000
13.	Budowa i modernizacja dróg i chodników - Gmina Margonin (spłata Kominbud)	68 459
14.	Rozbudowa chodnika w Margoninie wzdłuż jeziora margonińskiego	99 894
<b>630</b>	<b>Turystyka</b>	<b>200 000</b>
15.	Rozbudowa kompleksu zjeżdźalni wodnych	200 000
<b>700</b>	<b>Gospodarka mieszkaniowa</b>	<b>389 295</b>
16.	Zakup nieruchomości na mienie gminne	69 295
17.	Dokapitalizowanie spółki Margonin Invest	320 000

**Źródło:** załącznik nr 4 do informacji z realizacji budżetu miasta i gminy za 2018 r.



<b>750</b>	<b>Administracja publiczna</b>	<b>653 516</b>
19.	Zakup urządzeń rejestrujących obraz i dźwięk wraz z systemem nagłośnienia na salę sesyjną	38 698
20.	Wyposażenie budynku urzędu gminy w system monitoringu	14 833
21.	Termomodernizacja budynku użyteczności publicznej - USC	537 706
22.	Instalacja jednostek chłodzących w budynku urzędu gminy i urzędu stanu cywilnego	62 280
<b>754</b>	<b>Bezp. publiczne, ochrona p.-pożarowa</b>	<b>731 112</b>
23.	Dofinansowanie zakupu radiowozu dla KPP w Chodzieży- wpłata na Fundusz Wsparcia	42 500
24.	Dotacja celowa dla OSP na dofinansowanie zakupu samochodu ratowniczo-gaśniczego	688 612
<b>851</b>	<b>Ochrona zdrowia</b>	<b>630 435</b>
25.	Przebudowa obiektu przychodni lekarskiej w Margoninie	597 987
26.	Doposażenie placów zabaw przy świetlicach terapeutycznych	32 448
<b>900</b>	<b>Gosp. komunalna, ochrona środowiska</b>	<b>408 976</b>
27.	Dotacje celowe na dofinansowanie przydomowych oczyszczalni ścieków oraz utylizację eternitu	8 976
28.	Dokapitalizowanie udziałów spółki „Zakład Usług Komunalnych w Margoninie sp. z o.o.”	400 000
<b>921</b>	<b>Kultura i ochrona dziedzictwa narod.</b>	<b>423 718</b>
29.	Dotacja dla instytucji kultury MGOK w Margoninie na <i>przebudowa ośrodka kultury w Margoninie o salę wielofunkcyjną- etap I</i>	67 200
30.	Dotacja dla instytucji kultury MGOK Margonin na <i>przebudowa ośrodka kultury w Margoninie o salę wielofunkcyjną wraz zakupem urządzeń klimatyzacyjnych- etap II</i>	165 313
31.	Dotacja dla instytucji kultury MGBP w Margoninie na <i>Przebudowę z nadbudową i rozbudową budynku kina na nową siedzibę MGBP w Margoninie oraz budowę filii bibliotecznej w Lipinach</i>	150 000
32.	Dotacja dla instytucji kultury MGBP w Margoninie na budowę biblioteki wraz z salą wielofunkcyjną w Adolfowie	41 205
<b>926</b>	<b>Kultura fizyczna i sport</b>	<b>41 988</b>
33.	Zakup urządzeń- utworzenie placu zabaw w Młynarach: w tym: <i>fundusz sołecki 11.375,16 zł</i>	41 988
<b>Ogółem</b>		<b>12 358 196</b>

#### 4.4 Pozyskane środki zewnętrzne (bezzwrotne)

Lp.	Realizowane zadania	Kwota
1.	Dotacja z <i>Województwa WLKP na drogi dojazdowe do gruntów rolnych - obręb Klotyldzin</i>	79 000
2.	Środki pozyskane jako partycypacja w kosztach budowy drogi w Sułaszewie	100 000
3.	Dotacja z budżetu państwa - <i>Program rozwoju gminnej i powiatowej infrastruktury drogowej na lata 2016-2019-</i> droga w Sułaszewie	1 361 151
4.	Dotacja z budżetu państwa - <i>Rządowy Program na rzecz Rozwoju oraz Konkurencyjności Regionów, wsparcie Lokalnej Infrastruktury Drogowej - ul. Strzelecka</i>	845 674
5.	Dofinansowanie ze środków europejskich na opracowanie Programu Rewitalizacji dla Gminy Margonin w ramach <i>Programu Operacyjnego Pomoc Techniczna 2014-2020</i>	56 430
6.	Dotacja z <i>Fundacji Rozwoju Systemu Edukacji - projekt Erasmus+</i>	11 747
7.	Dotacja z budżetu państwa zakup książek do bibliotek szkolnych w ramach <i>Narodowego Programu Czytelnictwa</i>	12 000
8.	Pomoc finansowa z <i>Samorządu Województwa Wielkopolskiego</i> na zakup sadzonek drzew miododajnych	7 560
9.	Środki z <i>Funduszu Pomocy Pokrzywdzonym oraz Pomocy Postpenitencjarnej- Funduszu Sprawiedliwości</i> na zakup sprzętu ratownictwa na rzecz ochotniczych straży pożarnych	12 401
10.	Dotacja z Powiatu Chodzieskiego na zakup łodzi wiosłowej dla drużyny WOPR w Margoninie	5 000
<b>Razem:</b>		<b>2 490 963</b>

Wysokość pozyskanych środków w przeliczeniu na mieszkańca gminy wyniosła w 2018 r. - **393 zł.**

W 2018 r. Margonin pozyskał środki zewnętrzne w przeliczeniu na mieszkańca gminy w wysokości **393 zł.** Jest to bardzo wysoki wskaźnik pozwalający na istotne przyśpieszenie rozwoju gminy.

## 4.5 Fundusz sołecki

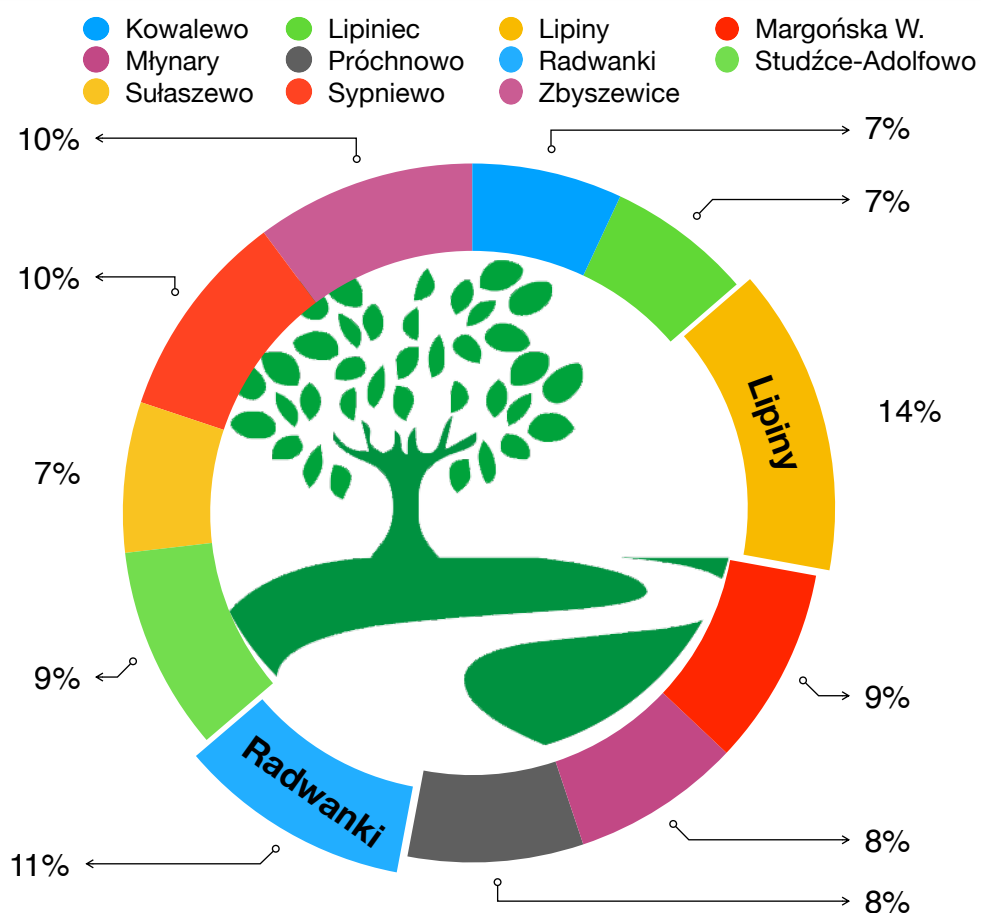
**Co to jest fundusz sołecki?** Są to środki zabezpieczone w budżecie gminy dla sołectw danej gminy, na wykonanie przedsięwzięć służących poprawie warunków życia mieszkańców.

**Jaka jest wysokość funduszu sołeckiego?** Ilość pieniędzy dla sołectwa jest uzależniona od zamożności gminy. Jego wysokość oblicza się wg wzoru podanego w ustawie o funduszu sołeckim.

**Czy w każdej gminie powstanie fundusz sołecki?** Utworzenie funduszu sołeckiego nie jest obligatoryjne. Decyzję o jego uruchomieniu podejmuje rada gminy.

**Na co można przeznaczyć środki z funduszu sołeckiego?** Można przeznaczyć na realizację tych zadań gminy, które będą służyły poprawie życia mieszkańców danego sołectwa, a także na usuwanie skutków klęsk żywiołowych.

Ryc. 4.5.1. Fundusz sołecki 2018- struktura procentowa



Źródło: Informacja z realizacji przedsięwzięć w ramach funduszu sołeckiego za 2018 r., UMiG

Szczegółowe informacje z realizacji funduszu sołeckiego zawiera załącznik nr 2



# Zadania własne

Zadania własne - zadania służące zaspokajaniu zbiorowych potrzeb mieszkańców gminy, niezastrzeżone ustawami na rzecz innych podmiotów.

## **Najważniejsze zadania własne:**

1. Opieka społeczna
2. Oświata i kultura
3. Porządek, bezpieczeństwo, infrastruktura

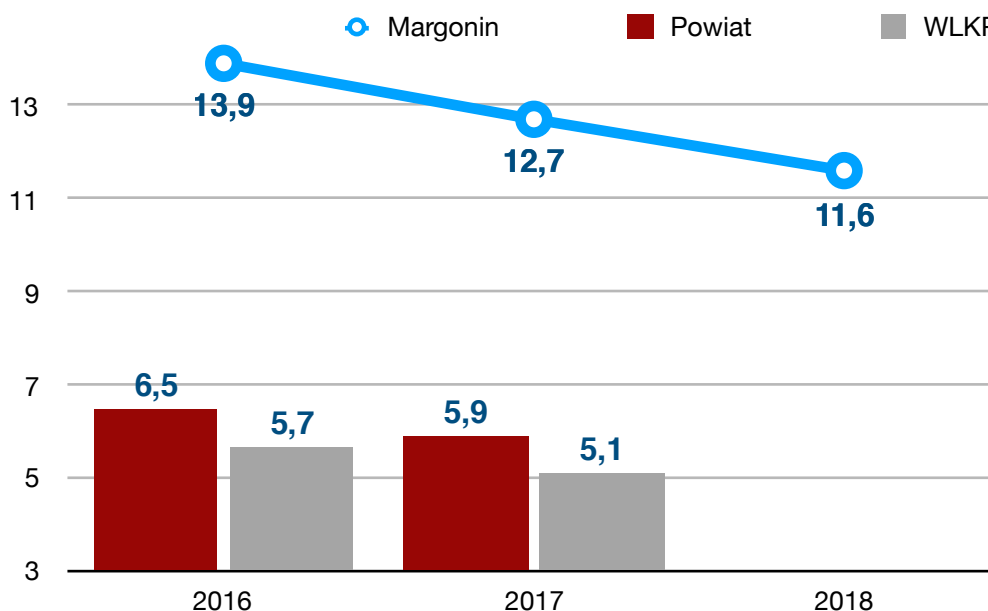
5.1

# Opieka społeczna



Pomoc społeczna udzielana jest ludności w miejscu jej zamieszkania. Przyznawana jest dla gospodarstw domowych i osób, które samodzielnie nie są w stanie poradzić sobie w trudnych sytuacjach życiowych. Świadczenia są przyznawane na podstawie pełnej oceny sytuacji osób potrzebujących pomocy.

**Ryc.5.1.1** Osoby korzystające z pomocy społecznej (% do ludności ogółem).



**Źródło:** Ocena zasobów pomocy społecznej woj.wielkopolskiego za 2017, GOPS Margonin

W latach 2016-2018 wyraźnie spadła liczba osób korzystających z pomocy społecznej. W Margoninie jest to spadek o 12,6 % (z 841 do 735) osób (ryc. 5.1.1).

W województwie wielkopolskim w okresie 2016-2017 liczba świadczeniobiorców zmalała o 15,5 % (22 370 osób).

Wśród beneficjentów pomocy społecznej przeważają osoby zamieszkujące obszary wiejskie (stąd niższe wskaźniki dla powiatu i województwa). Przyczyny:

- przeciętny miesięczny dochód rozporządzalny na osobę w gospodarstwach domowych na wsi, był niższy o **28,8%** niż w miastach (GUS, 2017),
- większa liczba dzieci w rodzinach wiejskich.

W tabeli 5.1.1 przedstawiono ilościową i procentową dynamikę zmian w latach 2016-2018 w odniesieniu do osób korzystających z pomocy społecznej. Dane dotyczące 2018 r. dla powiatu i województwa opublikowane zostaną w czerwcu br.

## 1. Beneficjenci pomocy społecznej

**Tabela 5.1.1.** Osoby korzystające z pomocy społecznej - dynamika zmian.

Osób	2016	2017	2018	%	2016	2017	2018
Margonin	920	841	735	Margonin	13,9	12,7	11,6
Powiat	1 323	1 312		Powiat	6,5	5,9	
WLKP	144 055	121 685		WLKP	5,7	5,1	

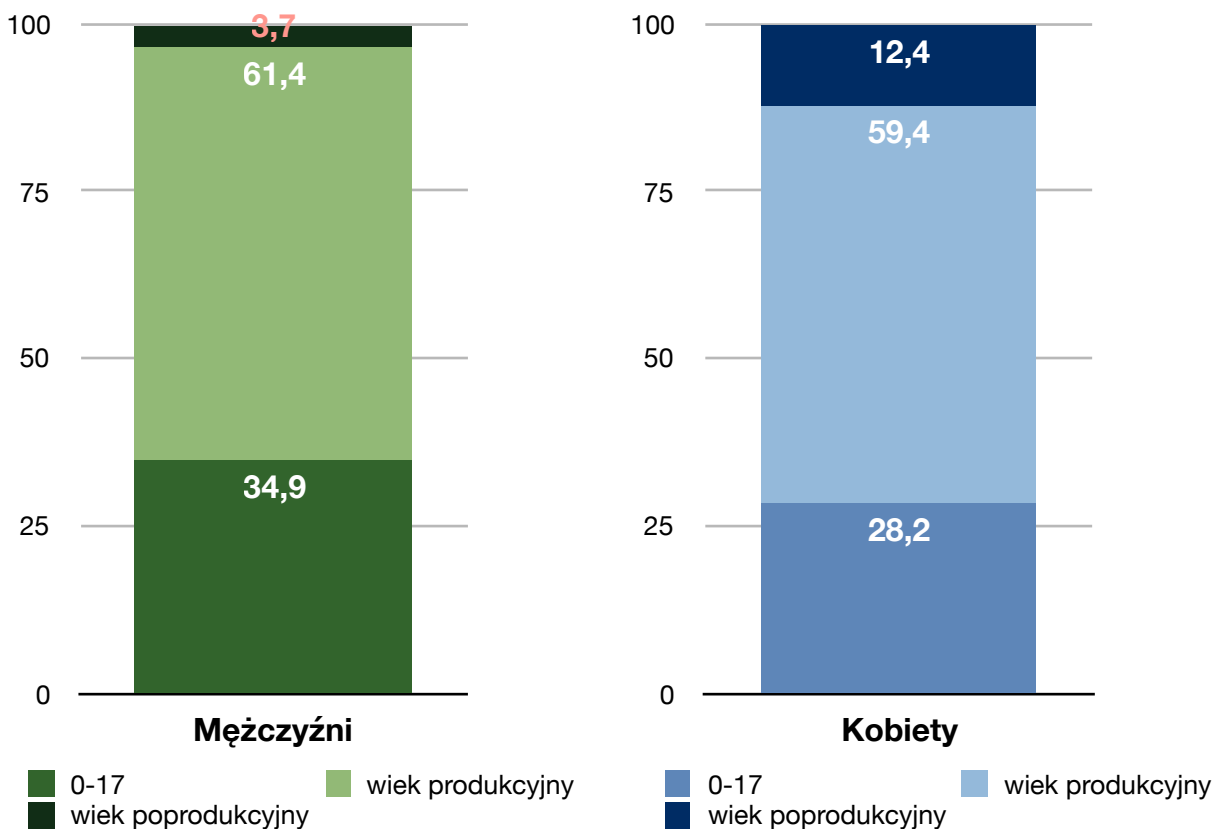
**Źródło:** Ocena zasobów pomocy społecznej woj.wielkopolskiego za 2017, GOPS Margonin

**Dochód rozporządzalny** - suma bieżących dochodów gospodarstw domowych z poszczególnych źródeł, pomniejszona o podatki i składki na ubezpieczenie społeczne i zdrowotne.

### Przyczyny spadku liczby osób korzystających z pomocy społecznej

Jako jedną z przyczyn tego spadku wymienia się m.in. wprowadzenie rządowego programu 500+ zł. Program przyczynił się do spadku liczby osób korzystających z pomocy społecznej. I to o prawie 10 proc.

**Ryc.5.1.2.** Osoby korzystające z pomocy społecznej (%) ze względu na płeć..



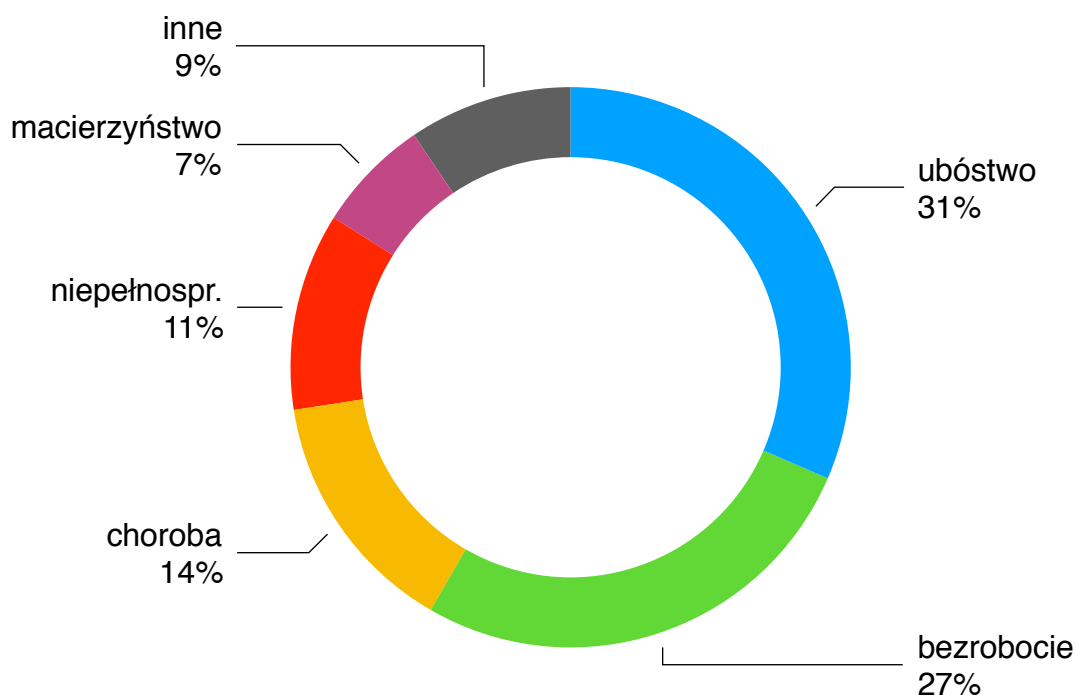
Beneficjentami pomocy społecznej w gminie Margonin w większości pozostają kobiety (323 osoby). W 2018 r. zarejestrowano 295 mężczyzn. W obu grupach z pomocy społecznej korzystają najczęściej osoby w wieku produkcyjnym (59,4 % kobiet i 61,4 % mężczyzn).

### Powody udzielania pomocy i wsparcia

W okresie ostatnich lat głównymi powodami udzielania pomocy i wsparcia w województwie wielkopolskim były niezmiennie: ubóstwo, bezrobocie, niepełnosprawność i długotrwała lub ciężka choroba. Zmieniała się tylko kolejność na liście. W Wielkopolsce po raz pierwszy główną przyczyną wsparcia socjalnego była długotrwała choroba w rodzinie (źródło: OZPS w Wielkopolsce za 2017 r.). Bezrobocie na 4 miejscu.

W gminie Margonin, podobnie jak lat w latach poprzednich, główną przyczyną wsparcia pozostało ubóstwo (31 %) i bezrobocie (27 %).

**Ryc.5.1.3.** Najczęstsze powody udzielania pomocy społecznej - 2018 r.



**Źródło:** Ocena zasobów pomocy społecznej w gminie Margonin za 2018 r.



## Rządowy program 500+

### 500+ zasady w 2018 i 2019

- do 18 roku życia
- okres rozliczeniowy: 01.10-30.09
- świadczenie jest bez potrąceń i podatku

**5 RODZINA**  
**500+**  
**DLA RODZIN**



Koszt programu  
20-22 mld

Koszt rozszerzenia  
programu 18,5 mld

### 500+ na pierwsze dziecko **2018**

kryterium dochodowe  
- 800 zł netto / osobę w rodzinie

### 500+ na drugie i kolejne dziecko Bez kryterium dochodowego

### 500+ zasady w 2019

- zmiany od 1 lipca 2019
- likwidacja kryterium dochodowego
- świadczenie jest bez potrąceń i podatku

### 500+ na każde dziecko Bez kryterium dochodowe

Margonin 2018  
389 rodzin

### Gminne becikowe

70 wniosków - 70 000 zł

### Zakup owoców i warzyw

18 281 zł

Tabela 5.1.2. Ilościowa i wartościowa wartość świadczeń w 2018 r.

	2017	2018	Kwota (tys.)
Zasiłek pielęgnacyjny	2 460	2 367	374
Świadczenie pielęgnacyjne	249	275	406
Świadczenie opiekuńcze	2 776	2 773	850
Świadczenie alimentacyjne (osób)	58	58	255
Świadczenie 500 + (rodzin)		389	4 954
Świadczenie wychowawcze (rodzin)	528	518	4 954

Źródło: Ocena zasobów pomocy społecznej w gminie Margonin za 2018 r.

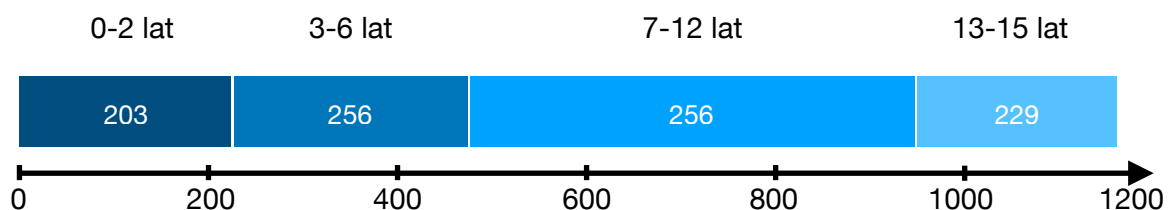
5.2

# Oświata i Kultura



# Oświata

## Dzieci i młodzież wg grup wieku (2017 r.)



### SP Margonin

Uczniów - SP 455, G-73  
Oddziałów - SP 25, G-4  
Nauczycieli - 52

### SP Lipiny

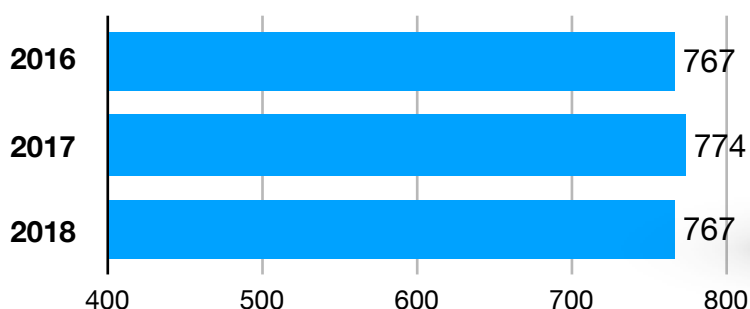
Uczniów - 103  
Oddziałów - 7  
Nauczycieli - 13

### SP Radwanki

Uczniów - 136  
Oddziałów - 8  
Nauczycieli - 15



2018 / 2019



W okresie 3 lat **liczba uczniów** w szkole podstawowej i gimnazjum **jest na stałym poziomie**

# 248

dzieci w  
przedszkolach

# 694

uczniów  
w szkole  
podstawowej

# 73

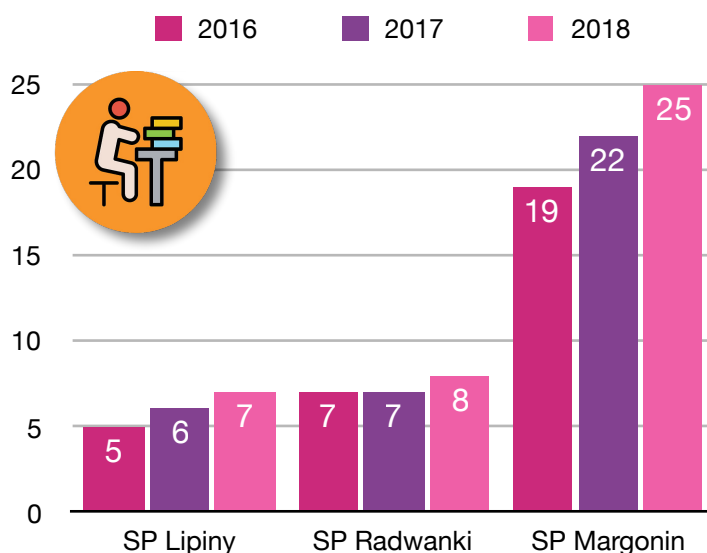
uczniów w  
gimnazjum

## SZ. PODSTAWOWA

### Liczba oddziałów (klas)

W latach 2016-2018 nastąpił wzrost liczby oddziałów (klas):

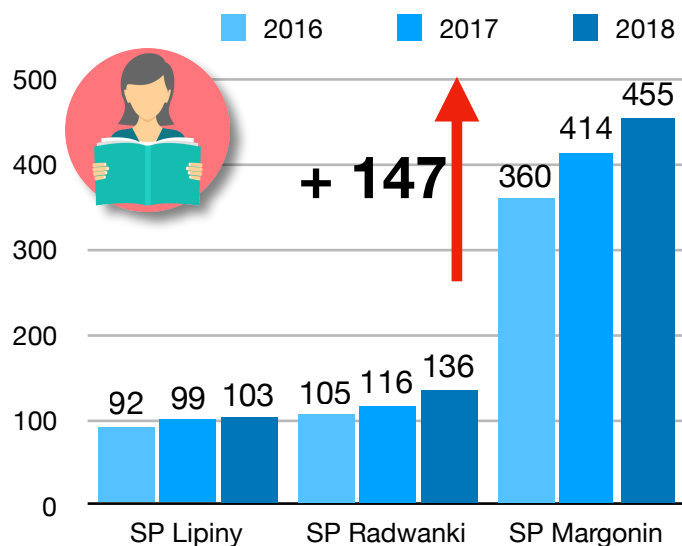
- w Lipinach: 29 %
- w Margoninie 24 %
- w Radwankach 13 %



## SZ. PODSTAWOWA

### Liczba uczniów

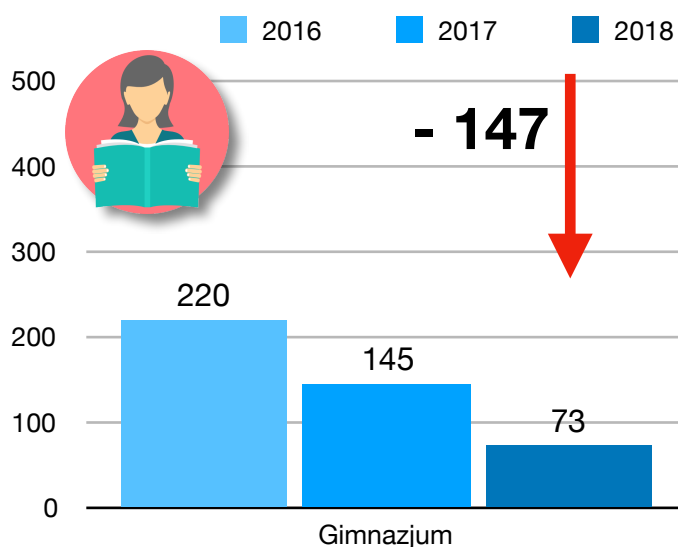
W okresie 3 lat nastąpił **wzrost** liczby uczniów szkół podstawowych o **147** uczniów.



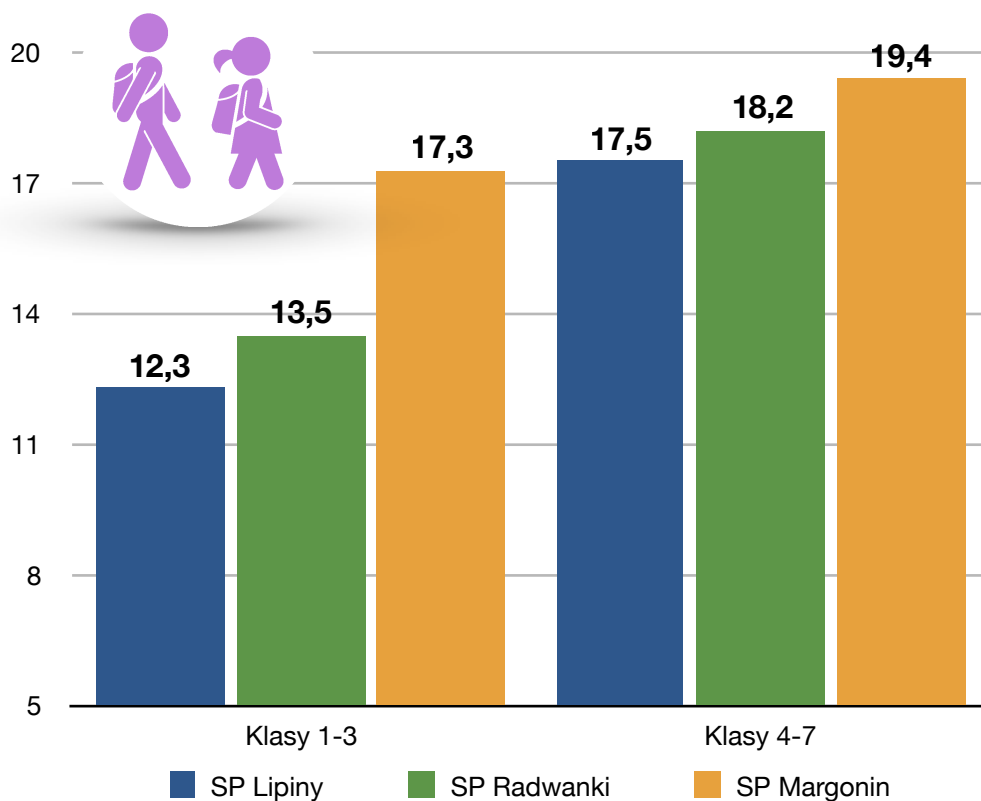
## GIMNAZJUM

Oddziałów - 4  
Uczniów - 73

W okresie 3 lat nastąpił **spadek** liczby uczniów gimnazjalnych o **147** uczniów (o 25 %).



## Przeciętna liczebność w oddziałach (szkoły podstawowe)



**Tab. 5.2.1** Dzieci objęte wychowaniem przedszkolnym

	3-latki	4-latki	5-latki	6-latki	Razem
<b>Lipiny</b>	0	0	10	9	<b>19</b>
<b>Próchnowo</b>	0	5	6	8	<b>19</b>
<b>Radwanki</b>	9	6	8	6	<b>29</b>
<b>Margonin</b>	45	40	40	53	<b>178</b>



# Kultura

Miejsko-Gminny Ośrodek Kultury w Margoninie (dalej - MGOK), jest organizatorem działalności edukacyjnej i kulturalnej na terenie gminy Margonin.

Baza MGOK - sale wystawiennicze, 70-osobowa sala konferencyjna z aneksem kuchennym, pomieszczenia administracyjne i gospodarcze.



1

## Sala konferencyjna

na 70 osób, klimatyzacja, kuchnia

2

## Salony wystawiennicze

3

## Świetlice wiejskie - 7

4

## Izba Historyczno-Etnograficzna

### Centrum Kultury Margonin i Lipiny

Inwestycja 2016 - 2019

Wartość - 6,2 mln zł

Dofinansowanie MKDN - 2 mln





**Tabela 5.2.1.** Liczba imprez i ich uczestników wg gmin powiatu chodzieskiego

Jednostka organizacyjna	Imprezy		Uczestnicy	
	2017	2018	2017	2018
<b>Chodzież</b>	2	4	4 600	5 600
<b>Budzyń</b>	1	1	1 200	1 200
<b>Margonin</b>	5	6	8 200	7 720
<b>Szamocin</b>	2	3	4 979	4 500
<b>Powiat chodzieski</b>	10	14	18 979	19 020

Źródło: opracowanie własne, [za]: Bank Danych Lokalnych GUS W-a, 2018

Gmina Margonin należy do najaktywniejszych gmin powiatu chodzieskiego pod względem organizowanych imprez artystyczno-rozrywkowych,  
W 2018 r. w 6 imprezach udział wzięło **7 720** uczestników, co stanowi **41 %** uczestników życia kulturalnego na terenie całego powiatu chodzieskiego.

Zorganizowano również barwne dożynki gminne z udziałem **zespołu Mazowsze**.  
W 100 rocznicę odzyskania przez Polskę niepodległości w maju 2018 odbyły się **pokazy lotnicze Air Show**.

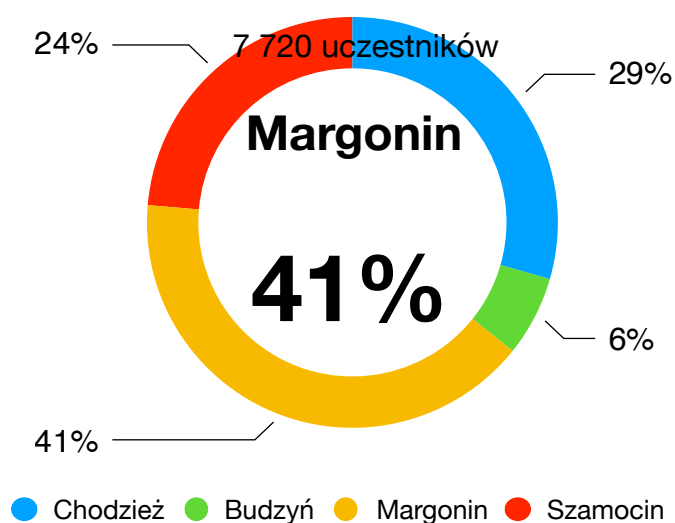
## Margonin - 6 imprez w ciągu roku, 7 720 uczestników

### Imprezy artystyczno-rozrywkowe

- 12.2018 Sylwester ABBA Imitation
- 06.2018 Koncert Sławomir  
Koncert Blue Cafe
- 05.2028 Koncert Sylwii Grzeszczak
- 05.2018 Koncert Kiedy będę duży
- 03.2018 Koncert Marcina Wyrostka

### Inne imprezy

- 08.2018 Dożynki gminne
- 05.2018 Pokaz Air Show





5.3

# Porządek i bezpieczeństwo Infrastruktura techniczna



## 1. Komunikacja i transport

**Tab.5.3.1.** Komunikacja i transport - analiza SWOT

Plusy	Minusy
Dobrze rozwinięta sieć dróg gminnych i powiatowych, zapewniających komunikację pomiędzy sąsiednimi terenami oraz poszczególnymi miejscowościami na terenie gminy.	Niektóre odcinki dróg gminnych wymagają drobnych remontów.
Niewielkie natężenie ruchu kołowego na drogach przebiegających przez teren gminy.	Na terenach wiejskich - brak separacji ruchu pieszego od kołowego
Niezbędna infrastruktura obsługi ruchu pasażerskiego w transporcie drogowym (przystanki, postoje, dworzec).	
Rozwinięta sieć ścieżek rowerowych, chodników	

**Źródło:** Strategia rozwoju gminy, 2016, UMiG Margonin, uzupełniona 2018

Jakość infrastruktury drogowej jest jednym z czynników wpływających na tempo rozwoju gminy. Im bardziej rozbudowana sieć dróg gminnych, tym lepsze potencjalne warunki dla rozwoju gospodarczego oraz podniesienie poziomu jakości życia mieszkańców gminy.

### Długość ścieżek rowerowych (na 10 tys. mieszkańców)

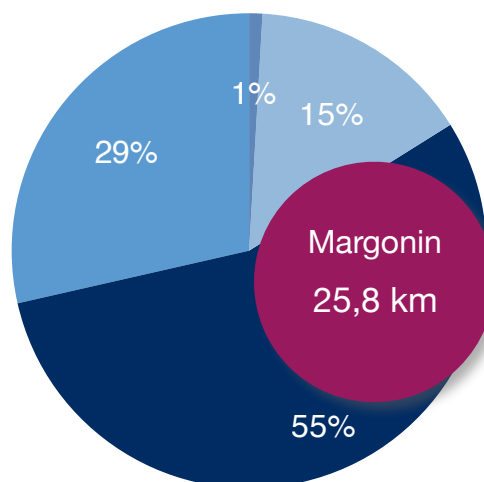
#### Ścieżki rowerowe / 10 tys. m.

- powiat chodzieski - 7,1 km
- **Margonin** - 25,8 km (55 % ścieżek w powiecie)
- Szamocin - 13,2 km (29%)
- Budzyń - 7,1 km (15%)
- Chodzież - 0,42 km (1 %)



#### Ścieżki rowerowe w powiecie chodzieskim [%]

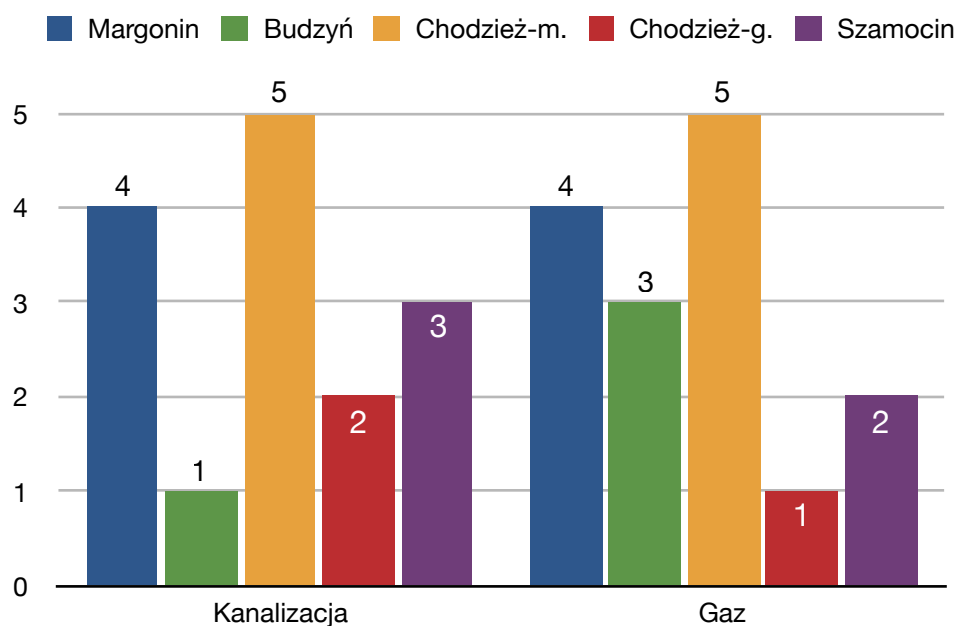
● Chodzież ● Budzyń ● Margonin ● Szamocin



**Źródło:** opracowanie własne za BDL, 2017, (gmina Chodzież - brak danych)

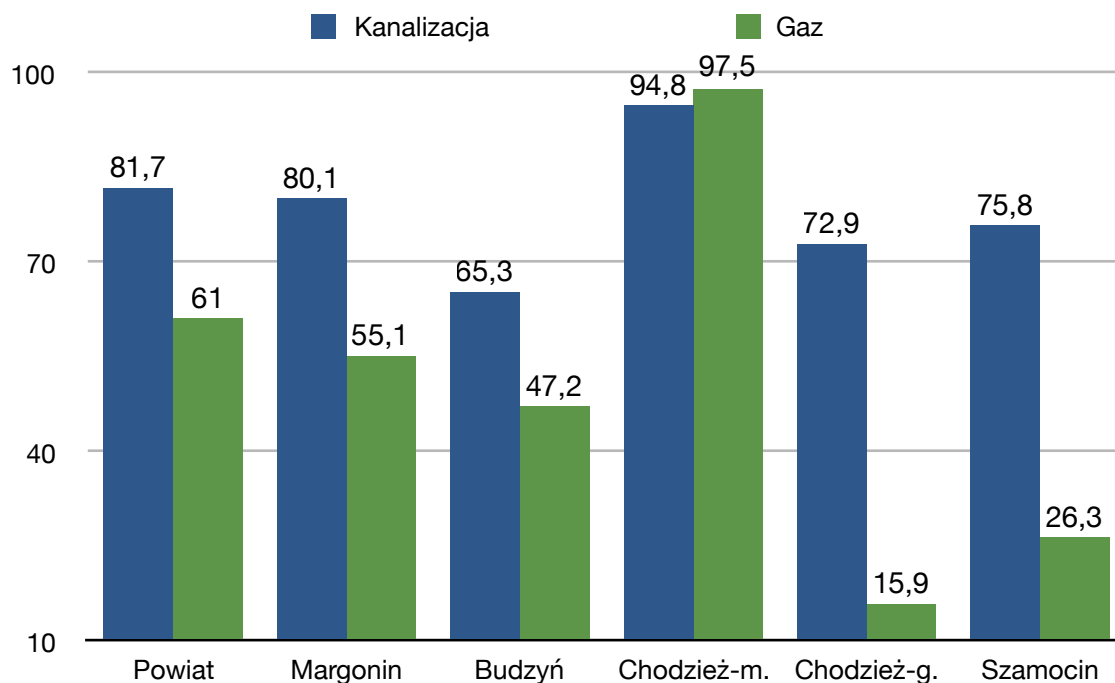
## 2. Infrastruktura techniczna

**Ryc. 5.3.1.** Zróżnicowanie gmin pod względem infrastruktury - powiat chodzieski




Gmina Margonin zajmuje **II miejsce** (za miastem Chodzież) pod względem korzystających z instalacji wodociągowej, kanalizacyjnej i gazowej (w %).

**Ryc. 5.3.2.** Odsetek ludności korzystających z instalacji - powiat chodzieski



**Źródło:** opracowanie własne na podstawie BDL, 2017

Pominięto korzystanie z wodociągów - wszystkie gminy mają podobną wartość 100 %




# Styczeń - marzec Kalendarium 2018



- 01-2018 Spotkanie z przedsiębiorcami
- 01-2018 WOŚP. Zebrano 38 tys. zł
- 02-2018 Projekt Erasmus +  
Kraje: Polska, Anglia, Irlandia, Niemcy i Hiszpania
- 02-2018 III Memoriał Roberta Barteckiego
- 03-2018 8 Marca - koncert M. Wyrostek-Corazon
- 03-2018 25-lecie OHP Próchnowo
- 03-2018 Rozbudowa Przedszkola Samorządowego
- 03-2018 Program Aktywne tablice dla szkół





# Kwiecień - czerwiec Kalendarium 2018



- 05-2018 Koncert Sylwii Grzeszczak
- 05-2018 Pokazy lotnicze Air Show
- 05-2018 Projekt UTW
- 05-2018 II Margoniński Bieg Charytatywny
- 05-2018 Spektakl teatru BA-Q - Kiedy będę duży
- 05-2018 Spotkanie z Denisem Urubko
- 06-2018 110 lecie OSP Margonin
- 06-2018 -Koncert Sławomira
- 06-2018 Podpisanie porozumienia z Włochami





# Lipiec - wrzesień Kalendarium 2018



- 07-2018 Podpisanie porozumienia z Włochami
- 07-2018 Koncert zespołu Blue Cafe
- 07-2018 Festiwal Folklorystyczny Interfolk
- 07-2018 Dotacja: przebudowa ul. Strzeleckiej
- 08-2018 Gminne dożynki, zespół Mazowsze
- 09-2018 Koncert pieśni patriotycznych



Taka okazja zdarza się raz na 100 lat 1918-2018



# KONCERT PATRIOTYCZNY

Tak  
Nowe Opuscula  
MARGONIN

Orkiestry Kameralnej Krzesimira Dębskiego  
z wokalem Anny Jurkšztowicz



## 11 Listopada 2018

Taka okazja zdarza się raz na 100 lat  
1918-2018

17:00 - MSZA ŚW.

w kościele p.w. św. Wojciecha w Margoninie  
i przemarsz pod pomnik Poległym  
za Wolność (złożenie wieńców),  
pokaz fajerwerków



## Październik - grudzień Kalendarium 2018

BURMISTRZ MIASTA I GMINY MARGONIN ZAPRASZA

**II PAŁUCKI FESTIWAL ORKIESTR DĘTYCH MARGONIN 2018**

13.10. GODZ. 15:30  
14.10. GODZ. 15:00  
RYNEK MARGONIN

13 października 2018  
- koncert Orkiestry Reprezentacyjnej Marynarki Wojennej z Gdyni -  
- koncert Akademickiej Orkiestry Dętej z Olsztyna -  
18:00 - Msza Św. w Intencji Ojczyzny z udziałem Orkiestry Reprezentacyjnej Marynarki Wojennej z Gdyni

14 października 2018  
- koncert Orkiestry Reprezentacyjnej Komendy Głównej Policji -  
- koncert Orkiestry Dętej Kopalni Węgla Brunatnego z Konina -

- 10-2018 Wybory samorządowe
- 10-2018 II Pałucki Festiwal Orkiestr
- 11-2018 Obchody 11 Listopada
- 11-2018 Koncert patriotyczny - Krzesimir Dębski
- 11-2018 Nowy plac zabaw w Młynarach
- 11-2018 Koncert - Sen o Niepodległej
- 11-2018 Nowa Rada Miasta i Gminy
- 12-2018 Nowy sprzęt dla OSP Margonin
- 12-2018 Sylwester z zespołem ABBA