

**Projekt**

z dnia 8 stycznia 2020 r.

Zatwierdzony przez .....

**UCHWAŁA NR XV/ /2020  
RADY MIASTA I GMINY MARGONIN**

z dnia ..... 2020 r.

**w sprawie obciążenia służebnością przesyłu nieruchomości stanowiących własność Gminy Margonin**

Na podstawie art. 18 ust. 2 pkt. 9 lit. a i pkt. 15 ustawy z dnia 8 marca 1990 r. o samorządzie gminnym (tj. z 2019 r. nr 506 ze zm), art. 13 ust. 1 ustawy z dnia 21 sierpnia 1997r. o gospodarce nieruchomościami (t.j. Dz. U. z 2018 r. poz.2204 ze zm.) oraz art. 305<sup>1</sup> ustawy z dnia 23 kwietnia 1964r. Kodeks cywilny (t.j. Dz. U. z 2019 r. poz. 1145 ze zm.), **Rada Miasta i Gminy Margonin u c h w a l a**, co następuje:

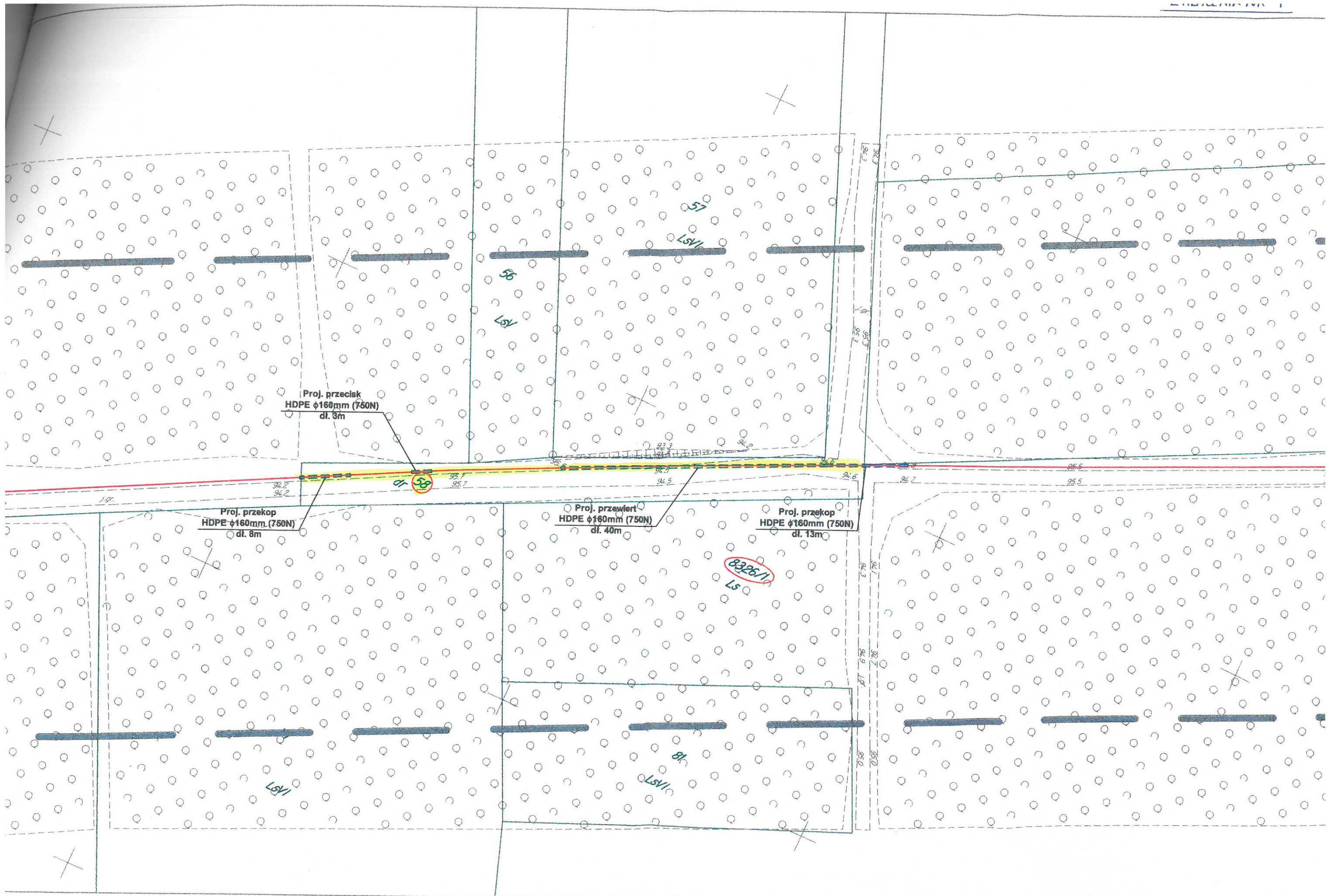
**§ 1.** Wyraża się zgodę na obciążenie odpłatną służebnością przesyłu, na czas nieoznaczony, na rzecz ENEA Operator Sp. z o.o. z siedzibą ul. Strzeszyńska 58, 60-479 Poznań, nieruchomości gruntowych stanowiących działki gruntu, oznaczone ewidencyjnie :

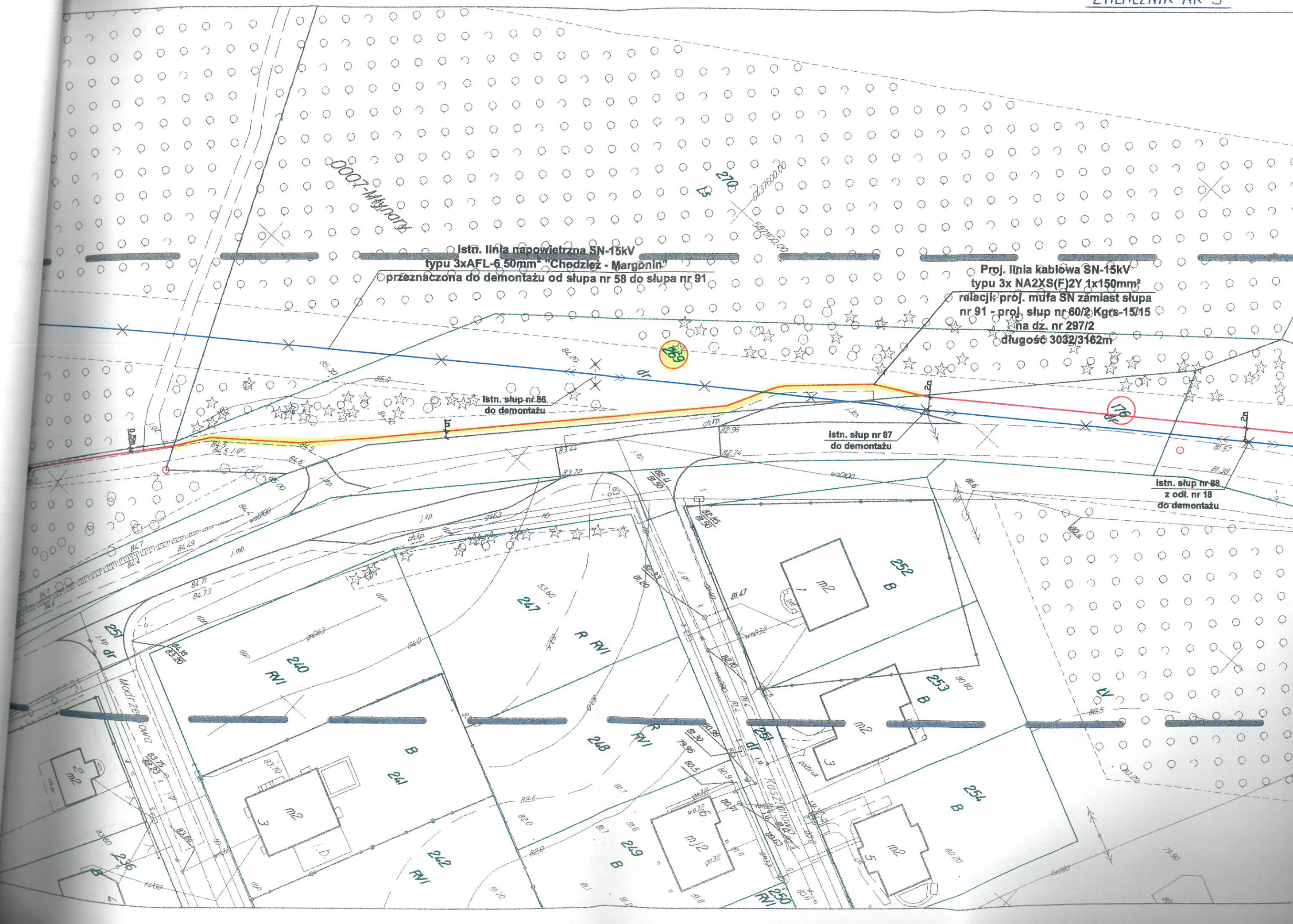
- nr 926, 754/4, 754/5, 754/6, 292, 294/14 - położone w obrębie Margonin,
- nr 58- położona w obrębie Kłotyldzin,
- nr 42 - położona w obrębie Studźce - Adolfowo,
- nr 269 - położona w obrębie Młynary,

**§ 2.** Wykonanie uchwały powierza się Burmistrzowi Miasta i Gminy Margonin.

**§ 3.** Uchwała wchodzi w życie z dniem podjęcia.







# MAPA DO CELÓW

Oznaczenie kancelaryjne zgłoszonej pracy geodezyjnej

Województwo

Powiat

Nazwa miejscowości

Identyfikator jednostki ewidencyjnej

Nazwa jednostki ewidencyjnej

Identyfikator obrębu ewidencyjnego

Nazwa obrębu ewidencyjnego

Skala mapy

Sekcja mapy zasadniczej

Nazwa układu współrzędnych prostokątnych płaskich

Nazwa układu wysokości

Oznaczenie granic obszaru, który był przedmiotem

Oznaczenie i informacje o służebnościach gruntowych wpływających na zagospodarowanie gruntów, zlokalizowanych w granicach projektowanej inwestycji

Nie wyklucza się istnienia niewykazanych na niniejszej mapie punktów, które nie zostały zinventaryzowane.

Kolorem czerwonym zaznaczono punkty osnowy geodezyjnej. Zgodnie z art. 48 pkt 3 ustawy z dnia 17 maja 1994 r. (Dz.U. z 2017r., poz. 2101), kto (...) niszczy, uszkadza punkty osnowy geodezyjnej (...) podlega karze grzywny".

Data opracowania mapy

## Geo-Tech Filip Borkowski

ul. Żeromskiego 28/2 64-100 Leszno  
tel. +48 661-460-522  
NIP: 6972221743 REGON: 302255232  
www.geo-tech.com.pl biuro@geo-tech.com.pl

Nazwa / imię i nazwisko wykonawcy  
Podpis osoby reprezentującej wykonawcę

### Klauzula PODGIK

Poświadczam, że niniejszy dokument został opracowany w wyniku prac geodezyjnych i kartograficznych, których rezultat zawiera operat techniczny wpisany do ewidencji materiałów państwowego zasobu geodezyjnego i kartograficznego

STAROSTA CHODZIEŃSKI

P. 3001.2018.1492

(Identyfikator ewidencyjny materiału zasobu - operatu kartograficznego)

03 GRU 2018

(Data wpisania operatu technicznego do ewidencji materiałów zasobu)

Grupa B1

Grupa B1

Grupa B1

Grupa B1

Grupa B1

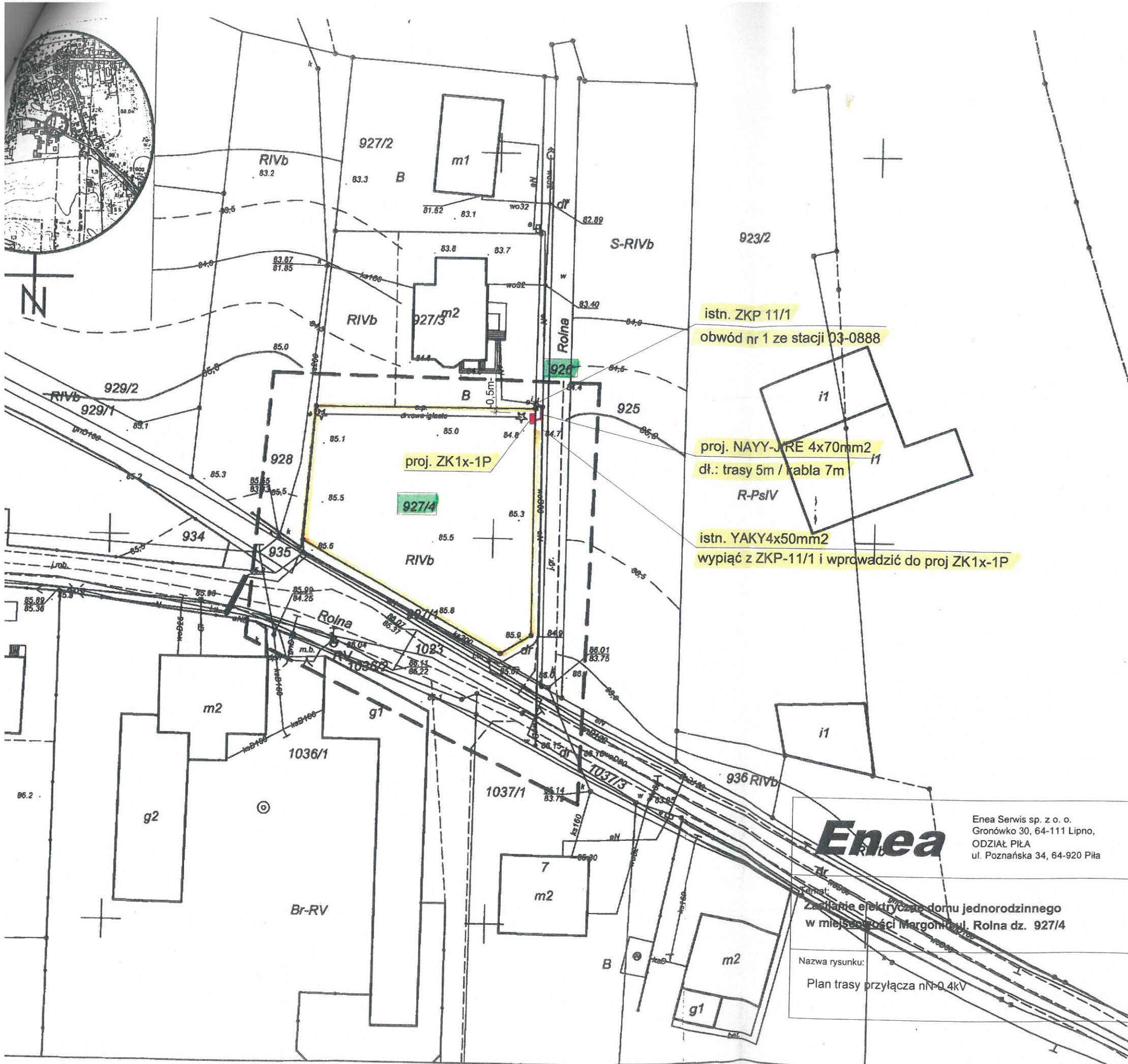
Grupa B1

Grupa B1

Grupa B1

Grupa B1





MAPA DO CELÓW PROJEKTOWYCH

Identyfikator ogłoszenia	GN.6648.1.874.2017	
Jednostka ewidencyjna	identyfikator	300104_4
	nazwa	Margonia - Miasto
Obręb ewidencyjny	identyfikator	0001
	nazwa	Miasto Margonia
Skala mapy	1:500	
Arkusz mapy	6.196.13.18.3.3	
Ulica	Rolina	
Działka	927/4	
Nazwa układu współrzędnych	prostokątnych płaskich	2000/S
	układu wysokości	Kraconost
Opis granic obszaru, który był przedmiotem aktualizacji	-----	
Informacje o służebnościach gruntowych	Nie badano	
Stan na dzień	04.07.2017	

WYKONAWCA:  
**GEODETA**  
 E. Strzałkowski, B. Świrski  
 ul. Mostowa 4, 64-800 Chodzież  
 NIP 6870079895, REGON 382165832  
 tel. 664 993 762, 982 341 214  
 inż. Daniel Świrski

Poświadczam, że niniejszy dokument został opracowany w wyniku prac geodezyjnych i kartograficznych, których rezultat zawiera operat techniczny wpisany do ewidencji materiałów państwowego zasobu geodezyjnego i kartograficznego

**STAROSTA CHODZIESKI**

**P. 3001.2017.888**  
 (Identyfikator ewidencyjny materiału zasobu - operatu technicznego)

**14 LIP. 2017**  
 (Data wpisania operatu technicznego do ewidencji materiałów zasobu)

Z up. STAROSTY  
*Alina Promińska*  
 ALINA PROMIŃSKA  
 GŁÓWNY SPECJALISTA

(Imię, nazwisko i podpis osoby reprezentującej organ)

**Enea**  
 Enea Serwis sp. z o.o.  
 Gronówko 30, 64-111 Lipno,  
 ODZIAŁ PIŁA  
 ul. Poznańska 34, 64-920 Piła

Zasilanie elektryczne domu jednorodzinnego w miejscowości Margonia ul. Rolna dz. 927/4

Nazwa rysunku:  
 Plan trasy przyłącza nN-0.4kV

PROJEKTOWAŁ: Jarosław Pawlak upr. bud. WKP/0181/PWOE/04 sieci, instalacje i urządzenia elektryczne / elektroenergetyczne	
OPRACOWAŁ: Jarosław Pawlak	
SPRAWDZIŁ:	
INWESTOR: Enea Operator sp. z o.o. Rejon Dystrybucji Chodzież ul. Mostowa 4, 64-800 Chodzież	
Data: 12.2018 Skala: 1:500	Symbol: Nr rys.: 1

**UZASADNIENIE**  
**DO UCHWAŁY NR XV/ /2020**  
**RADY MIASTA I GMINY MARGONIN**

z dnia stycznia 2020 r.

**w sprawie obciążenia służebnością przesyłu nieruchomości stanowiących własność Gminy Margonin**

Art. 13 ust. 1 ustawy z dnia 21 sierpnia 1997r. o gospodarce nieruchomościami stanowi, że nieruchomości gminne mogą być m.in. obciążane ograniczonymi prawami rzeczowymi. Z kolei art. 18 ust. 2 pkt. 9 lit. a ustawy z dnia 8 marca 1990 r. o samorządzie gminnym daje radzie kompetencje do podejmowania uchwał m in. w sprawie obciążania nieruchomości.

ENEA Operator Sp. z o.o. z siedzibą ul. Strzeszyńska 58, 60-479 Poznań, zwróciła się z wnioskami o ustanowienie służebności przesyłu na nieruchomościach stanowiących własność Gminy Margonin. Służebność ustanowiona zostanie w celu wybudowania infrastruktury elektroenergetycznej na działkach gruntu wymienionych w § 1 niniejszej uchwały.

Właściwą formą zabezpieczenia tytułu prawnego na potrzeby w/w inwestycji jest służebność przesyłu uregulowana w art 305<sup>1</sup> KC.

Mając powyższe na uwadze podjęcie niniejszej uchwały uważa się za konieczne i uzasadnione.